








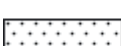



Läuferinformation
Tiroler Meisterschaften Ultralangdistanz,
3.TC-Lauf
21.5.2016, Pertisau

- Parkplatz:** Bei der Mautstelle Karwendeltäler. Der eigentlich gebührenpflichtige Parkplatz kann für Teilnehmer am OL gebührenfrei benutzt werden. Dafür wird bei der Anmeldung ein Parkticket ausgegeben, welches sichtbar hinter der Windschutzscheibe anzubringen ist.
- Anmeldung, WKZ und Auslesen:** Beim Langlaufzentrum unmittelbar beim Parkplatz. Nach dem Zieleinlauf müssen die Läufer noch ca. 500m zum WKZ zum Auslesen weitergehen.
- Karte:** Österreichische Karte vergrößert auf Maßstab 1:25.000. Äquidistanz 20m. Legende und Kartenzeichen siehe unten angefügt!
- Es sind nicht alle Fußwege und Traktorwege in der Karte eingezeichnet.
- Die meisten Langlaufloipen, im Gelände als Schneisen erkennbar, sind in der Karte ebenfalls nicht eingezeichnet.
- Erste Startzeit:** Anmeldung ab 11:00 Uhr besetzt.
Start 13:30 Uhr. Keine Toilette im Startbereich. Weg zum Start ist markiert, ca. 2,3km entlang der Straße. Der Weg darf nicht verlassen werden, da sich dort Wettkampfgebiet befindet.
- Aufwärmzone:** Aufwärmen am Weg zum Start und im unmittelbaren Startbereich.
- Geländebeschreibung:** Das Gelände ist überwiegend gut belaufbar. Vereinzelt dichter bewachsene Gebiete und damit erzwungene Umgehungen sind gut erkennbar und durch vorausschauende Routenwahl leicht zu vermeiden. Der Golfplatz ist als Sperrgebiet eingezeichnet und darf so wie auch Privatgrundstücke nicht betreten werden.
- Im Bereich des Zieles, welches durch die längeren Bahnen während des Wettkampfes passiert wird, befindet sich eine eingezeichnete Labestelle.
- Postenbeschreibungen:** Die Postenbeschreibungen liegen beim WKZ zur freien Entnahme auf.
- Siegerehrung:** Nach dem Wettkampfe im Bereich Wettkampfbereich



Legende, Kartenzeichen:





Boden und Bodenbewuchs

	Baum
	Legföhre [Latsche]
	Busch
	Wald mit Durchschlag
	Legföhren [Latschen]
	Gebüsch
	Obstgarten
	Weingarten
	Hopfgarten
	nasser Boden
	Sumpf mit Rohrwuchs


Geländedarstellung

	Haupthöhen-schichtlinie mit Höhenzahl
	Höhen-schichtlinie
	Hilfs-, Zwischenhöhen-schichtlinie
	× 436 Höhenpunkt
	△ 713 trig. Höhenpunkt
	Damm
	künstlicher Graben
	natürlicher Graben












Wegmarkierungen

	Schutzhaus, -hütte, Berggaststätte
	Jugendherberge
	Wegmarkierung
	Wegmarkierung schlecht erkennbar






















Einzel-signaturen

	Kirche
	Kapelle
	nichtchristliche Andachtsstätte
	Häuser
	Friedhof
	Schl. Schloss
	kleines Schloss
	Ruine
	Hotel, Wirtshaus, Schutzhütte
	Almwirtschaft
	Krm. Kraftwerk mit Schlot
	Windkraftanlage
	Umspananlage
	Transformator
	Hochspannungsleitung
	Bergwerk
	HO Hochofen
	hoher Silo
	Öl-, Gasbehälter
	Öl-, Erdgassonde
	Fb. Fabrik mit Schlot
	Mühle
	kleine Säge
	Stb. Steinbruch
	SG Sand-, Schottergrube
	Einfriedung, Kaimauer
	Lawienenschutzbauten
	S Schlund
	Höhle
	Bildstock
	Bildbaum
	Weg-, Gipfelkreuz
	Wegweiser
	Campingplatz
	Aussichtsturm
	Denkmal

Gewässer

	Fluss, Kanal > 20 m
	Fluss, Kanal > 5 m
	Fluss, Kanal < 5 m
	zeitw. wasserführend
	oberird. Wasserleitung
	unterird. Wasserleitung
	Quelle
	Brunnen
	Zisterne
	Bad Freibad
	Reservoir

Verkehrswege

	Normalspurbahn mehrgleisig
	Normalspurbahn eingleisig
	Schmalspurbahn, Zahnradbahn
	Bhf. Bahnhof
	Hst. Haltestelle
	Straßenbahn
	Personenseilbahn
	Kabinenumlaufseilbahn
	Sessellift
	Schleplift
	Materialeilbahn
	Autobahn
	Autobahn Teilausbau
	Autobahn im Bau
	Straße 1. Ordnung
	Straße 2. Ordnung
	Straße 3. Ordnung
	Fahrweg
	Traktorweg
	Fußweg breit
	Fußweg