



www.ocff.at - office@ocff.at

Obmann: Mag. Joachim Friessnig
Hamerlingstraße 13, 8280 Fürstenfeld

Orientierungslaufclub Fürstenfeld



STEIRISCHER
ORIENTIERUNGSLAUF
VERBAND



BOLV

Wiener Orientierungslauf Verband

Niederösterreichischer
Orientierungslaufverband **NOLV**

Wettkampfinformation Steirische, Burgenländische, Niederösterreichische und Wiener Meisterschaft über die Langdistanz

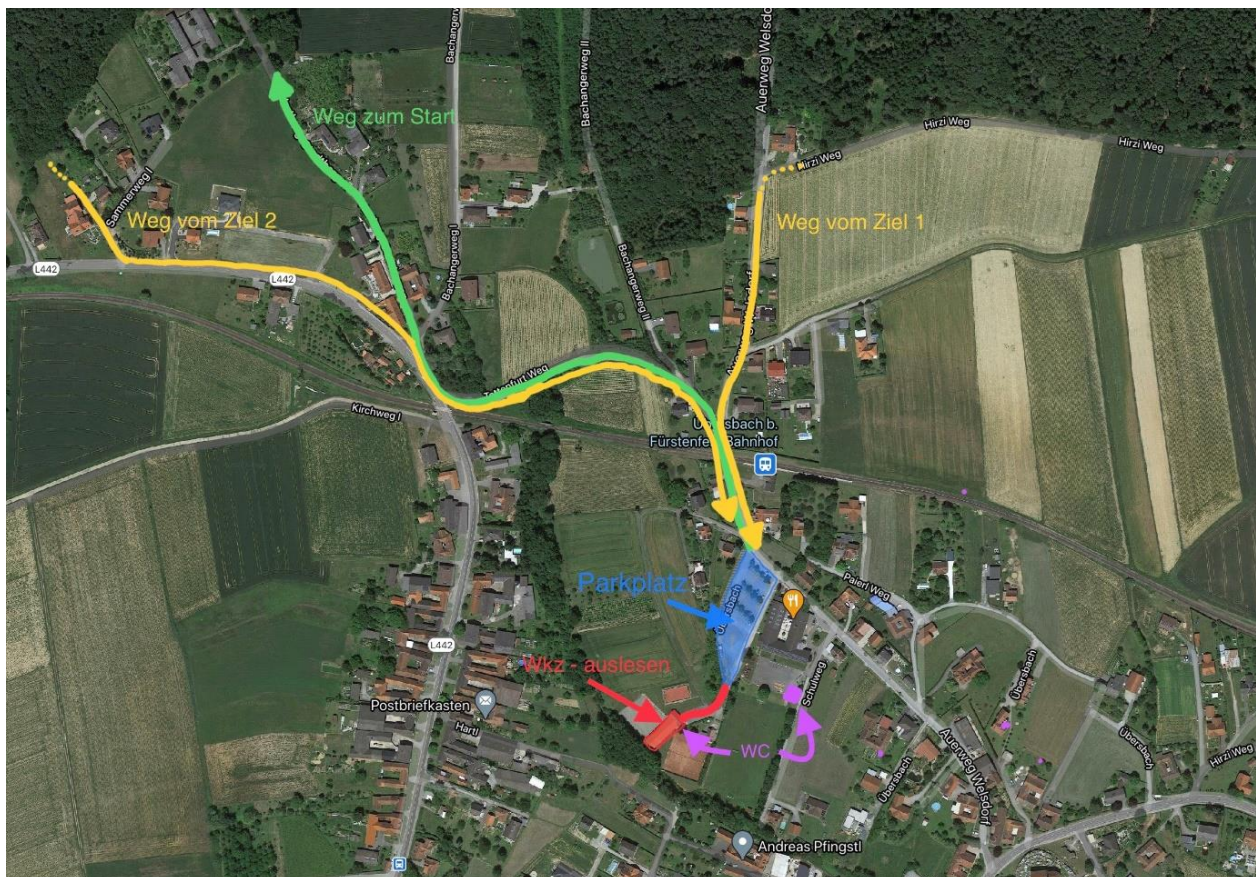
7. Lauf zum JUFA-Hotels STOLV-Cup

Sonntag, 11.10.2020



Der OC Fürstenfeld begrüßt euch sehr herzlich in Übersbach und wünscht euch einen interessanten und erfolgreichen Wettkampf. Wir bitten euch um Beachtung der folgenden Informationen:

- Veranstalter:** Steirischer Orientierungslaufverband
Burgenländischer Orientierungslaufverband
Niederösterreichischer Orientierungslaufverband
Wiener Orientierungslaufverband
- Durchführung:** OC Fürstenfeld
- Wettkampfleiter:** Herwig Proske
- Bahnleger:** Roland Fesselhofer
- Covid-19 Beauftragter:** Kristian Leonhardt
- Ort:** Übersbach bei Fürstenfeld
- Wettkampfbüro:** Mehrzweckhalle Übersbach, GPS N 47.025830; E 16.053670
- Parkplatz:** im Bereich der Mehrzweckhalle Übersbach (siehe Lageplan)
- Wettkampfbüro:** Vor dem Vereinsgebäude des ESV Hartl – Übersbach (siehe Lageplan),
geöffnet ab 9 Uhr bis Zielschluss
Es gibt keine Ausgabe von Vereinsunterlagen und keine Startnummern!
Bestätigungen für die Überweisung des Startgeldes können bei Bedarf
angefordert werden und werden im Nachhinein digital übermittelt.



Zeitplan:

Achtung: Startzeiten mussten aufgrund der neuen Corona-Vorgaben und der hohen Zahl an Meldungen weiter gesplittet werden.

Steirische Meisterschaft

Startzeit ab 10:00 Uhr

Burgenländische Meisterschaft

Startzeit ab 11:30 Uhr

Niederösterreichische und Wiener Meisterschaft

Startzeit ab 13:00 Uhr

Karte:

Hartler Wald, Äquidistanz 5 m, Stand Oktober 2020

1:10.000 für DH15-18, DH19-, DH35-, H19B, Offen Lang, H45-, H40 Burgenland

Die Kategorien D19-, H19- und H35 haben einen Kartenwechsel. Der zweite Teil der Bahn befindet sich dabei auf der Kartenrückseite. D.h.: bei Posten 10 einfach die Karte umdrehen und weiterlaufen.

1:7.500 für alle anderen Kategorien

Postenbeschreibungen:

auf der Karte aufgedruckt; zusätzlich am Start für alle Kategorien verfügbar

Kategorien:

Steirische Meisterschaft:

D/H-12, D/H-14, D/H15-18, D/H19A, D/H35-, D/H45-, D/H55-, H65-

Rahmenbewerbe: D/H19B, Neulinge, Offen kurz (einfach), Offen lang (schwierig)

Burgenländische Meisterschaft:

D/H -12, D/H -14, D/H 15-18, D/H 19-, D/H 40-, D/H 55-, H 65-

Rahmenbewerbe: Neulinge, Offen kurz (einfach), Offen lang (schwierig)

Niederösterreichische Meisterschaft:

H19-, D19-

Rahmenbewerbe: alle anderen im Rahmen der Steirischen Meisterschaft angebotenen Kategorien

Wiener Meisterschaft:

H19-, D19-

Rahmenbewerbe: alle anderen im Rahmen der Steirischen Meisterschaft angebotenen Kategorien

Umkleiden, WC: Umkleidemöglichkeit ausschließlich im Freien im Bereich des Parkplatzes und auf den angrenzenden Freiflächen.

Zwei getrennte WC-Anlagen im Vereinsgebäude des ESV Hartl – Übersbach sowie nördlich des Fußballplatzes (siehe Lageplan). Die WC-Anlagen dürfen nicht mit OL-Schuhen betreten werden!

Keine Duschmodöglichkeit.

Weg zum Start: ca. 1050 m, markiert

Aufwärmen: am Weg zum Start bzw. östlich des Starts.

Ziel: 2 getrennte „stille“ Ziele:

Ziel 1: für die Kategorien DH15-18, DH19-, DH35-, H19B, Offen Lang, H45-, H40 Burgenland: Entfernung Ziel 1 – WKZ: ca. 400 m.

Ziel 2: für alle übrigen Kategorien: Entfernung Ziel 2 – WKZ: ca. 900 m.

Besondere Vorsicht: **Sowohl am Weg zum Start als auch am Weg vom Ziel zum Wettkampfbereich muss ein unbeschränkter Bahnübergang überquert werden. Die Züge nähern sich diesem Übergang meist sehr langsam (Bahnhofsgebiet) und mit deutlichen Hupsignalen.**

Auslesen der SI-Chips: Vor dem Vereinsgebäude des ESV Hartl – Übersbach. Bitte Abstand halten!

Laufgelände: Überwiegend offener Laub- und Mischwald mit detailreichen Grabensystemen und teilweise dichtem Wegenetz. Die Vegetation entspricht der Jahreszeit, d. h. besonders in feuchten Arealen kann der Bodenbewuchs eine Behinderung darstellen. Insgesamt ist der "weiße" Wald aber hervorragend belaufbar.

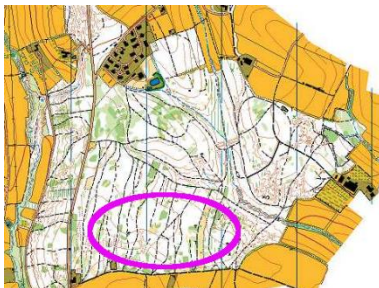
Durch Aufräum- und sonstige Waldarbeiten gibt es einzelne Schleifspuren, die auf der Karte nicht eingezeichnet sind. Kleine Pfade, insbesondere "undeutliche kleine Pfade", sind aufgrund der Jahreszeit (Laub) beim Queren teilweise schwer zu erkennen.

Die meisten Kategorien laufen entlang von schwach (aber von den Einheimischen trotzdem recht schnell) befahrenen Straßen oder queren diese. Bitte am Rand laufen und bei der Querung aufpassen!

Keine Straßenquerungen gibt es für die Klassen DH12, DH14, Neulinge und Offen kurz.



Die längeren Bahnen queren ein größeres offenes, landwirtschaftlich genutztes Gebiet – hier sind die eingezeichneten Sperrgebiete unbedingt zu berücksichtigen. **Unabhängig vom tatsächlichen Zustand dürfen auch auf der Karte als "kultiviertes Land" (Ackerland) eingezeichnete Flächen nicht gequert werden. Entlanglaufen am Rand (0,5 Meter) ist erlaubt.** "Offenes Land" darf belaufen und gequert werden (üblicherweise Wiesenflächen). Wege, die durch Ackerland gehen, dürfen ebenfalls belaufen werden.




Starke Unwetter im Sommer und in der Vorwoche haben leider Spuren hinterlassen. Im Hartler Wald (Westteil des Laufgebietes) liegen nur vereinzelte Bäume, aber in langen Wäldern (Ostteil des Laufgebietes – nur relevant für Bahnen mit Ziel 1) gibt es auch Gebiete mit starkem Windbruch. Besonders betroffene bzw. routenrelevante Bereiche sind auf der Wettkampfkarte als Sperrgebiet markiert und dürfen nicht betreten werden. Auf dem im Kartenausschnitt markierten Rücken liegen darüberhinaus gelegentlich Bäume, die nicht kartiert sind, aber jeweils kleinräumig umlaufen werden können. Bitte Vorsicht!



Bei Posten 67 (Kategorien DH15-18, DH19, H19B, H35, Offen Lang), liegt ein Baumstamm direkt im Postenraum quer. Dieser ist als Sperrlinie eingezeichnet. Es ist zwar erlaubt, ihn zu überqueren, es wird aber empfohlen, ihn zu umlaufen.



Auf einer möglichen Route für die längeren Kategorien (nur Kategorien mit Ziel 1) befindet sich eine alte Holzbrücke in schlechtem Zustand. Mit entsprechender Achtsamkeit ist sie jedoch gefahrlos überquerbar. Sie ist mit einem Warnsymbol () auf der Karte markiert.

Sonstiges:

die Laufkarten der abgebrochenen Österr. Nachtmeisterschaft (3.10.2020) werden vereinsweise beim Wettkampfbüro ausgegeben.

Allgemeines:

- COVID-19 Maßnahmen sind einzuhalten.
- Das Laufgebiet (Karte Hartler Wald bzw. in langen Wäldern) ist bis zum Veranstaltungstermin als Trainingsgebiet gesperrt
- Sportident wird als elektronisches Punching-System eingesetzt.
- Es wird die Möglichkeit angeboten, mit dem SI Air+ Chip touchfree zu laufen.
- Für all jene, die keine SI-Karte besitzen, besteht die Möglichkeit im Wettkampfbüro eine SI-Karte zum Preis von € 2,- zu mieten. (kein SI Air+, Einsatz € 25,-)
- Die Veranstaltung wird nach den gültigen Regeln der Wettkampfordnung des ÖFOL durchgeführt.
- Der durchführende Verein übernimmt keinerlei Haftung für auftretende Schäden jedweder Art, auch nicht gegenüber dritten Personen. Jede(r) Läufer(in) startet auf eigene Gefahr.

- Laut ÖFOL-Wettkampfordnung ist die Verwendung von Spikeschuhen verboten - ausgenommen „Dobb“-Spikes
- Die Bestimmungen der Straßenverkehrsordnung und des Forstgesetzes sind einzuhalten.
- Bei einer Absage der Veranstaltung übernehmen Veranstalter und durchführender Verein keine Haftung für entstandene Kosten.

Datenschutzhinweise

Im Rahmen unserer Veranstaltung werden möglicherweise Fotos und/oder Filme erstellt. Diese Aufnahmen können in verschiedenen Medien (Print/TV/Online) und in Publikationen (Print/Online) unseres Verbandes/Vereins Verwendung finden. Die Verarbeitung dieser Daten erfolgt auf Grund unseres berechtigten Interesses an der Dokumentation der Veranstaltung im Sinne des Artikel 6 Abs 1 lit f DSGVO. Ihnen steht das Recht auf Auskunft, Berichtigung, Löschung, Einschränkung, Datenübertragbarkeit und Widerspruch zu. Weitere Informationen zum Datenschutz und zu Ihren Rechten finden Sie auf unserer Website unter www.anne.at/datenschutz.

Information über Sportergebnismanagement

Aufgrund der Einwilligung der betroffenen Person nach Art. 6 Abs. 1 lit. a DSGVO bzw. der Erfüllung einer vertraglichen bzw. rechtlichen Verpflichtung des Verantwortlichen nach Art. 6 Abs. 1 lit. b und c bzw. f DSGVO werden die personenbezogenen Daten der betroffenen Person, soweit diese für die Leistungs-/Ergebniserfassung bzw. Ergebnismanagement im Zusammenhang mit der Anmeldung oder Teilnahme an (sportlichen) Veranstaltungen oder Wettkämpfen erforderlich sind, gespeichert und auch nach Art. 17 Abs. 3 in Verbindung mit Art. 89 DSGVO für im öffentlichen Interesse liegende Archivzwecke und berechtigte Interessen des Verantwortlichen gespeichert und öffentlich zugänglich gemacht. Dies wird von der betroffenen Person ausdrücklich zur Kenntnis genommen

Für die Veranstalter und den durchführenden Verein

Für den OC Fürstenfeld: Joachim FRIESSNIG e.h., Herwig Proske e.h.

Für den STOLV: Herwig PROSKE e.h.

Für den BOLV: Eugen Kainrath e.h.

Für den NOLV: Nikolaus Adenstedt e.h.

Für den WOLV: Werner Burmann e.h.