

Nacht-Meisterschaften

Burgenland, Niederösterreich, Wien

22. April 2023, Klosterneuburg





Laufinformationen

- Veranstalter:** Burgenländischer Orientierungslauf-Verband (BOLV)
Niederösterreichischer Orientierungslauf-Verband (NOLV)
Wiener Orientierungslauf-Verband (WOLV)
- Durchführung:** Orienteering Klosterneuburg
- Wettkampfleiter:** Erik Adenstedt
- Bahnleger:** Moritz Czech & Erik Adenstedt
- Treffpunkt:** [Happyland Klosterneuburg](#), In der Au, 3400 Klosterneuburg
GPS: 48.310066,16.3289372
- Parken:** Gratis auf dem Parkplatz des Happyland
- Öffentlich:** Mit Bahn oder Bus zum Bahnhof Klosterneuburg Kierling, von dort in 5 Minuten zu Fuß zum Happyland
- Wettkampfbüro:** Wettkampfbüro, Garderoben, Duschen und WCs befinden sich bei der Tribüne des großen (Rasen-)Fußballplatzes der Außenanlagen des Happyland. Siehe Übersichtspläne unten.
Die Tribüne kann und darf zum Aufenthalt benutzt werden.
- Wettkampfbüro:**
- Vereinsstartlisten & Quittungen, Begleichen offener Nennfelder
 - Nach- und Ummeldungen nach Maßgabe vorhandener Vakantplätze
 - Nennungen für die Rahmenbewerbe
 - Auslesen des SI-Chips nach dem Wettkampf
- Leihchips (kein SIAC) sind bei der Anmeldung verfügbar (Leihgebühr € 2,-).
- Karte:** Klosterneuburg Aupark, Maßstab 1:4.000, Äquidistanz 2,5m, Stand April 2023
Karte nach ISSprOM 2019-2
Kartenzeichner: Martin Grünberger
Überarbeitung 2023: Oleksandr Avramenko
Alle Karten im Format A3, gedruckt auf pretex

Gelände:	<p>Das Laufgelände gliedert sich im Wesentlichen in drei unterschiedliche Bereiche:</p> <ul style="list-style-type: none"> • Aupark Naturbelassenes Naherholungsgebiet mit zahlreichen, meist breiten Wegen und weitgehend dichter Vegetation sowie einer Naturarena mit Spielwiese, BMX-Bahn, Skater- und Mehrzweckplatz. • Strandbad Kleingartensiedlung mit teilweise schmalen und verwinkelten Wegen, Strandbad mit ufernaher Liegewiese und Spielplätzen. • Auwald Teils offen und gut belaufbar, teils dichter Bewuchs. Große und kleine Wege sowie zahlreiche frisch geschlägerte Bereiche. <p>Das Gelände weist, abgesehen von einigen flachen Gräben und Senken sowie kleineren Hügeln keine nennenswerten Steigungen auf.</p>
Bahndaten:	Siehe separates Dokument Bahndaten .
Postenbeschreibungen:	<p>IOF-Postenbeschreibungen, zur Selbstentnahme im Bereich vor dem Start. Für die Kategorien D-12, H-12, D-14, H-14, Familie und Neulinge gibt es auch Postenbeschreibungen in Text-Form.</p> <p>Postenbeschreibungen in Symbolform für alle Kategorien auf der Karte.</p>
Startnummern:	Keine Startnummern.
Aufwärmen:	Im Bereich des Zugangs zum Wettkampfbüro bzw. im Freigelände des Happyland, sofern keine anderen Benutzer/innen gestört werden.
Start:	<p>Unmittelbar südlich des WKZ-Gebäudes, siehe Übersichtsplan unten.</p> <p>Erster Start 20:30 Uhr. Startzeiten lt. Startliste (gilt auch für die Rahmenbewerbe). Einlass zum Start 3 Minuten vor der Startzeit; kein namentlicher Aufruf.</p> <p>Zeitstart = Kartenstart</p> <p>Nach dem Start geht es nach Süden durch das Tor ins Laufgelände. Durch das selbe Tor erfolgt später der Zieleinlauf (siehe unten).</p>
Ziel:	<p>Pflichtstrecke vom letzten Posten durch das Tor ins Gelände des Happyland, gleich danach nach rechts und über die Laufbahn zum Ziel nördlich des Gebäudes. Siehe Übersichtsplan unten.</p> <p>Die Karte darf nach dem Zieleinlauf behalten werden. Das Fair Play gebietet, sie noch nicht gestarteten Läufer/innen nicht zu zeigen.</p> <p>Auslesen des SI-Chips im Wettkampfbüro. Läufer/innen, die den Lauf vor dem Ziel abbrechen, bitte bei der Auswertung abmelden!</p>
Zielschluss:	23:00 Uhr
Live-Ergebnisse:	https://liveresultat.orientering.se/
Ergebnisse:	Ergebnisse und Zwischenzeiten im Anschluss auf ANNE (www.oefol.at/anne)
Siegerehrung:	<p><u>Burgenland</u>: Im Rahmen des O-Weekends Südburgenland am darauffolgenden Wochenende</p> <p><u>Niederösterreich</u>: Im Rahmen der NÖ Ultralang-Meisterschaften am 23. April 2023 in Weikersdorf am Steinfeld</p> <p><u>Wien</u>: Im Rahmen der Wr. Nachwuchs- & Senioren-Meisterschaften am 3. Juni 2023 in Hochstrass</p>
Gastronomie:	Sportsbar Happyland geöffnet bis 23:00 Uhr
OL-Shop:	OL-Shop Simkovics Click & Collect (= Bestellung vorab, Abholung vor Ort)

Besondere Hinweise: Aufgrund des vielen Regens in den letzten Wochen stehen bzw. standen (Stand eine Woche vor dem Wettkampf) tiefergelegene Bereiche des Auparks und ufernahe Bereiche des Auwalds unter Wasser. Diese Bereiche sind auf der Karte als passierbarer Sumpf gekennzeichnet und können bei entsprechender Routenwahl vermieden werden.

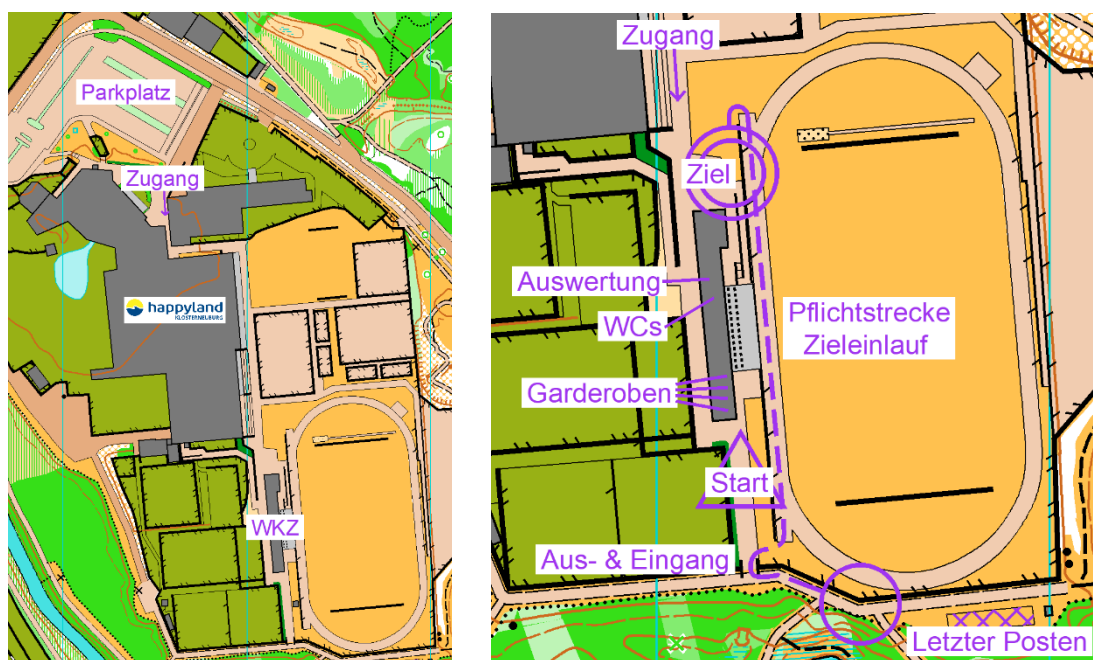
Es gibt genau zwei erlaubte Ein- bzw. Ausgänge in das / aus dem Bereich des Strandbads. Diese sind auf der Karte mit dem Symbol „Durchgang“  gekennzeichnet. Das Überklettern von Zäunen und dergleichen sowie Schwimmen sind strengstens verboten! **Achtung:** Einer der Durchgänge ist eine schmale Tür im Zaun des Strandbads, die gerade einmal 1,70m hoch ist. Der Türrahmen ist zur besseren Sichtbarkeit mit einer Lichterkette versehen.

Ein möglicherweise zeitweise offener weiterer Ein-/Ausgang des Strandbads (Zufahrtstor für PKW) ist auf der Karte mit den Symbolen „unpassierbare Begrenzung“ sowie „Sperrgebiet“  versehen. Das Benutzen dieses Tors, auch wenn es gerade offen stehen sollte, ist aus Fairnessgründen nicht erlaubt.

Alle Bahnen queren zwei- oder mehrfach die Straße zwischen Aupark und Strandbad bzw. Auwald. Diese Straße ist zwar wenig befahren, bitte hier aber um erhöhte Vorsicht!

Die Posten sind ohne Reflektoren oder dergleichen.

Übersichtspläne:



Wir bedanken uns bei
der **Stadtgemeinde**, der **Bäderverwaltung** und dem **Happyland**
für die freundliche Unterstützung!

Allen Teilnehmenden viel Erfolg!

