

Läuferinformation zu den Sport Austria Finals 2022
(Ausgabe 2, 16.06.2022)

ÖSTM UND AUSTRIACUP IM SPRINT ÖSTM UND ÖM IN DER MIXED-SPRINT-STAFFEL

am 19. Juni 2022 in Graz



ORGANISATION

Durchführender Verein: Orientierungslaufclub Graz
Veranstalter: Österreichischer Fachverband für Orientierungslauf

VERANTWORTLICHE

Wettkampfleiter: Günter Kradschnig und Gernot Krammer
Bahnlegung: Philipp Schiel mit Unterstützung von Axel Koppert und Christian Marko
Technischer Delegierter: Stefan Hartinger
Auswertung: Arno Huss, Eugen Kainrath, Simon Harston und Harald Zeiner
Jury: Stefan Hartinger, Elisabeth Kirchmeir, Roland Kohlbacher

ZEITPLAN

ÖSTM und Austriacup im Sprint

08:00: Öffnung des Wettkampfcentrums

09:30 Erster Start des Einzelsprints nach Startliste

09:45 Quarantäne für alle Starter in D20E/D21E und H20E/H21E

9:45-10:30 Freie Startzeitwahl für die Kategorien Offen-Kurz, Offen-Lang, Neulinge und Familie.

10:30 Beginn der Staatsmeisterschafts-Fernsehübertragung

11:45 Siegerehrung (Karmeliterplatz)

12:00 Zielschluss Sprint (Maximalzeit 60 Minuten), Ende der Fernsehübertragung



ÖSTM/ÖM in der Sprintstaffel (Start/Ziel/Wechsel am Karmeliterplatz)

13:00 Frist zur Bekanntgabe der finalen Staffelaufstellungen

14:00 Start DHHD17-

14:05 Start HDH-16 und HDH50-

14:10 Start HDH35- und Offen

15:15 Massenstart der nicht gestarteten Läufer

16:00 Zielschluss (Maximalzeit 110 Minuten)

16:30 Siegerehrung Sprintstaffel (Karmeliterplatz)

WETTKAMPFZENTRUM **Lage:** Landessportzentrum (LSZ), Jahngasse 3, 8010 Graz

Wettkampfbüro: Das Wettkampfbüro befindet sich im Erdgeschoss des Landessportzentrums (Zugang vom Sportplatz). Das Büro ist am Wettkampftag ab 8:00 Uhr besetzt.

Das Wettkampfbüro ist hauptsächlich für Sondersituationen gedacht: Die Vereinsunterlagen werden schon am Vortag bei der ÖSTM/ÖM-Staffel ausgegeben. Alle Teilnehmer an den Austrian Finals erhalten eine Akkreditierung.

Die Änderungen der gemeldeten Staffelaufstellungen ist bis spätestens 13:00 Uhr am Sonntag, dem 19.6.2021, im Wettkampfbüro bekanntzugeben (nicht per E-Mail wie in Version 1 geschrieben stand).

Umkleiden, Duschen und WC: Im Untergeschoss des LSZ (Eingang nordseitig). Bitte beachtet, dass es am Karmeliterplatz keine Möglichkeit gibt, sich umzuziehen oder zu duschen; es handelt sich um öffentlichen Raum, der zum Verfolgen der verschiedenen Bewerbe der Austrian Finals gedacht ist. Dort besteht keine Lagermöglichkeit für OL-Rucksäcke, Bekleidung o.ä. Es gibt dort allerdings viele Aufenthalts- und Verpflegungsmöglichkeiten. Es wäre schön, wenn die große OL-Community während der OL-Bewerbe und bei den Siegerehrungen sichtbar werden könnte. Der Weg zwischen dem Karmeliterplatz und dem Landessportzentrum mit der gesamten Infrastruktur beträgt nur 500 Meter und darf nach dem eigenen Sprintwettkampf jederzeit genutzt werden (siehe den u.a. Lageplan).

Aufenthalt: Bei schönem Wetter auf dem Kunstrassenplatz und den umliegenden Bereichen, bei schlechtem Wetter steht uns die große Turnhalle im Landessportzentrum zur Verfügung.

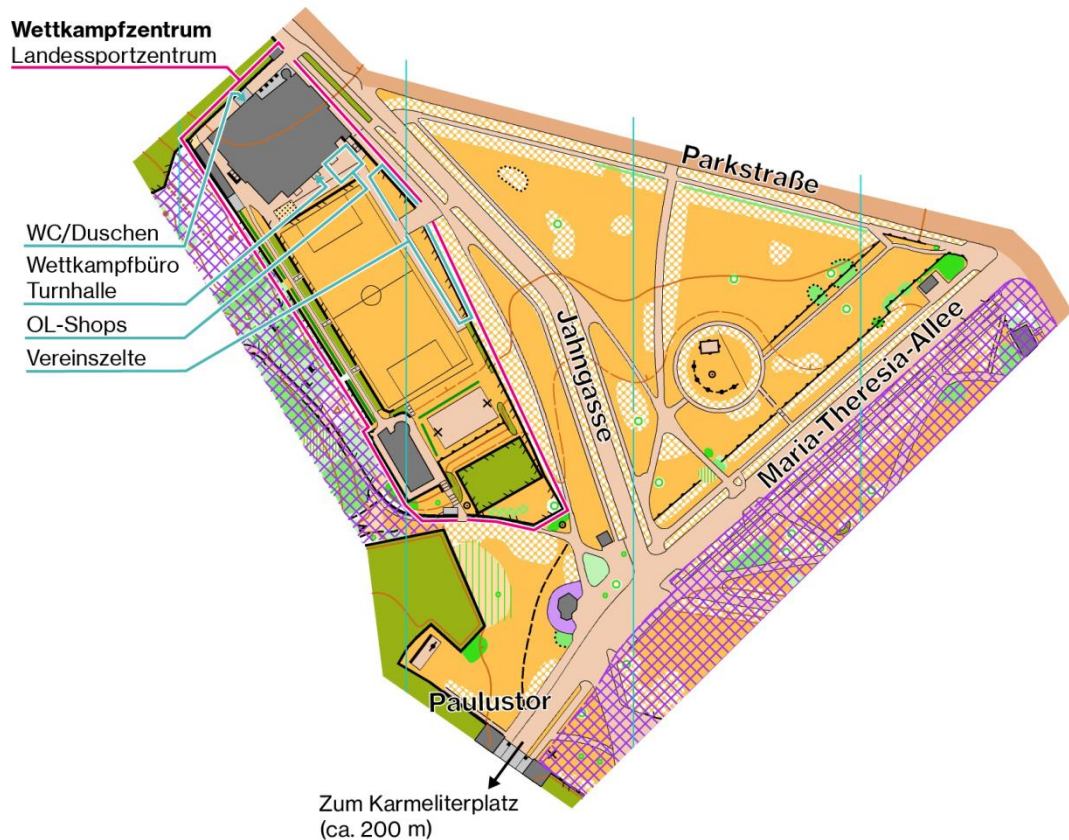
Quarantäne für ÖSTM Sprint ab 9.45 Uhr: Kleine Turnhalle im LSZ mit separaten Toiletten

Vereinszelte können im Freibereich aufgestellt werden (bitte nicht am Kunstrassenplatz).



Verpflegung: Keine Verpflegung im Wettkampfbüro, am Karmeliterplatz gibt es vielfältige Verpflegungsmöglichkeiten.

Lageplan des Wettkampfbüros (Maßstab 1:3000)



ANREISE

Das Landessportzentrum ist mit öffentlichen Verkehrsmitteln sehr gut erreichbar. Die nächsten Bushaltestellen sind Grabenstraße (Busse 58, 63, 41), Geidorfplatz (Busse 30, 39, 41, 58, 63). Im Innenstadtbereich ist die Benützung der Straßenbahnlinien kostenlos („Altstadtbim“).

Parkmöglichkeiten gibt es im öffentlichen Raum in den Straßenzügen nördlich und östlich des Landessportzentrums – sonntags keine Gebührenpflicht in der blauen Kurzparkzone.

Die Parkplätze direkt vor dem LSZ sind nur für die Veranstalter reserviert.

WETTKAMPFGEBIET

Das Wettkampfgebiet gemäß [der auf ANNE veröffentlichten Karte](#) darf am Wettkampftag ab 7:30 Uhr nicht mehr betreten werden. Ausnahmen bilden der oben dargestellte Weg zwischen Landessportzentrum und Karmeliterplatz nach dem eigenen Sprintwettkampf, der Weg zum Start (wie auf der im WKZ ausgegebenen Aufwärmkarte dargestellt) sowie die Straßen am Kar-



tenrand. Ebenfalls erlaubt bleibt die Nutzung der öffentlichen Verkehrsmittel, die das Wettkampfgebiet durchqueren.

Der Karmeliterplatz darf erst nach dem eigenen Lauf besucht werden!

Ab 12:00 Uhr, nach dem Einzelsprint, darf der Schlossberg wieder besucht werden - die auf Anne veröffentlichte alte Karte enthält eine genaue Darstellung dieses Bereichs.

Bis um 7:30 Uhr am Wettkampftag gelten die Regeln der [ÖFOL-Wettkampfordnung](#), wonach das Betreten urbaner Wettkampfgebiete nur ohne Karte erlaubt und das Testen von Routen verboten ist.

ZEITNEHMUNG

Sportident Air+ wird als elektronisches Punching-System eingesetzt. Leihchips sind in begrenzter Stückzahl im Wettkampfbüro verfügbar.

Das Auslesen der SI-Karten findet bei beiden Läufen in der Nähe des Ziels am Karmeliterplatz statt.

Live-Ergebnisse werden unter <https://liveresultat.orientering.se/> veröffentlicht.

KARTE

Graz – Innere Stadt

Maßstäbe:

- Sprint: 1: 3000 für Kategorien -15 und 45-, 1:4000 für alle anderen
- Sprintstaffel: 1:3000 für 50-, 1:4000 für alle anderen

Äquidistanz: 5 m,

Kartennorm: ISSprOM-2

Kenntnis der Kartennorm ist im Sprint besonders wichtig. Zum einen, um die Darstellung der komplexen urbanen Strukturen gut zu verstehen und zum anderen, um zu wissen was im Gelände passiert werden darf und was nicht. Die Darstellungsvorschriften findet ihr unter <https://www.oefol.at/karten/>.

Druck auf Pretex (wasserfest) von Egger Druck/Imst, Kartenformat A4

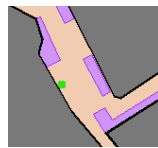
Stand: 6/2022, Aufnahme und Zeichnung von Levente Szalay

SPERRGEBIETE, GASTGÄRTEN, NATURSCHUTZ

Bitte beachtet die gesperrten Bereiche im Laufgebiet. Insbesondere möchten wir euch auf folgende Dinge hinweisen:



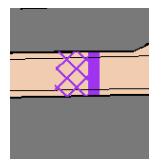
Auf der Karte gibt es einige Sperrgebiete, die violett schraffiert sind (Symbol 709). Dabei handelt es sich größtenteils um Aufbauten für die Sport Austria Finals. Wir haben versucht die am Wettkampftag vermutlich vorgefundene Situation bestmöglich abzubilden. Wir bitten euch um etwas Flexibilität falls die tatsächliche Form dieser Aufbauten dann nicht exakt dem Kartenbild entspricht.



Gastgärten sind als violette Flächen (Symbol 714, Temporäre Bauten oder geschlossene Bereiche) dargestellt und dürfen nicht betreten werden.



Aus Naturschutzgründen dürfen einige Wiesen nicht belaufen und daher die Wege in diesen Bereichen nicht verlassen werden. Der Übersichtlichkeit wegen sind diese Wiesen als olivgrüne verbotene Gebiete (Symbol 520) dargestellt. Es wird nur sporadische Markierungen mit Absperrband geben. Haltet euch an die Verbote gemäß Karte. Die wichtigsten Vegetationsobjekte sind in den verbotenen Gebieten zur Orientierung dargestellt.



Künstliche Sperren sind wie links gezeigt dargestellt. Im Gelände werden diese klar sichtbar markiert, aber nicht komplett gesperrt, um Passanten das Durchkommen zu ermöglichen. Posten werden diese Sperren überwachen.

KÜNSTLICHE OBJEKTE

Als Postenobjekte verwendete künstliche Objekte:

Sprint: Denkmal als X (Symbol 531):

Sprintstaffel: Hohe Werbesäule als O (Symbol 530)

GELÄNDE-CHARAKTERISTIK

Das Laufgebiet umfasst Teile des Schlossbergs, der Grazer Altstadt und Parkgelände.

[Link zur alten Karte](#)

Da der Schlossberg in Teilen sehr steil ist, wurden die Höhenlinien auf der Karte aus Gründen der Lesbarkeit mit einer Äquidistanz von 5 m gezeichnet. Dies lässt die Hänge deutlich weniger steil wirken als sie es tatsächlich sind! Beim Maßstab 1:3000 wird dieser Effekt zusätzlich verstärkt.

Sprint:

85 % befestigter Untergrund, 15 % Parkgelände, 0 %Wald

Sprintstaffel:

70 % befestigter Untergrund, 30 % Parkgelände, 0 %Wald



FAIRPLAY

Sprint:

Der Karmeliterplatz darf erst nach dem eigenen Lauf besucht werden.

Die Karten werden im Ziel nicht eingesammelt. Es ist verboten sich mit noch nicht gestarteten Läufern auszutauschen. Insbesondere ist der Kontakt zu Eliteläufern bis nach deren Zieleinlauf verboten.

Das Verfolgen der Fernsehübertragung (ORF Sport+ ab 10:30 Uhr) und des GPS-Trackings (ab ca. 10:40 Uhr) ist für alle Teilnehmer in den Staatsmeisterschaftskategorien verboten und führt zur Disqualifikation.

Ausnahme: Verfolgen der Wettkämpfe am Karmeliterplatz nach dem eigenen Lauf. Das Fernsehbild wird dort auf einer großen Videowand gezeigt.

Staffel:

Die Karten werden alle eingesammelt, neue Karten werden vereinsweise ab 16:00 Uhr im Wettkampfbüro abgegeben.

Das Tragen von Schuhen mit Spikes jeglicher Art ist in beiden Wettbewerben verboten.

Wir appellieren an alle Teilnehmer, einen fairen Wettkampf zu ermöglichen und im Sinne von Fairplay zu handeln! Bei unfairem Verhalten müssen Betroffene disqualifiziert werden.

QUARANTÄNE (D20E, D21E, H20E, H21E)

Alle Starter der Klassen D20E, D21E, H20E und H21E müssen sich ab 9:45 im Quarantänebereich im LSZ aufhalten. Die Anwesenheit wird kontrolliert. Ab diesem Zeitpunkt ist der Aufenthalt nur noch im Quarantänebereich, den zugehörigen Toiletten und auf dem Weg zum Start erlaubt. Sportler, die zu spät in die Quarantäne kommen, werden vom Wettkampf ausgeschlossen.

Es besteht ein striktes Verbot für die Nutzung elektronischer Geräte mit Kommunikationsfunktion wie beispielsweise Mobiltelefone, Tablets, Laptops etc. Des Weiteren dürfen keine Karten in die Quarantäne mitgebracht werden.

GPS-TRACKING

GPS-Tracking für ausgewählte Läufer in den Klassen D21E und H21E beim Sprint, Ausgabe der Tracker nach zuvor auf Anne veröffentlichter Liste (Zuordnung der Tracker zu den Läufern). Die Tracker werden am Vorstart ausgegeben. Wir bitten alle Läufer ihre eigenen GPS-Westen mitzubringen. Falls benötigt werden aber auch Westen zur Verfügung gestellt (in der Quarantäne). Am Start wird das Mitführen der Tracker kontrolliert.

Die Rückgabe der Tracker erfolgt nach dem Einzelsprint im Wettkampfbüro.

Die ÖSTM kann ab ca. 10:40 Uhr auf Loggator verfolgt werden:

DE: <https://events.loggator.com/AustrianFinals2022-DE>

HE: <https://events.loggator.com/AustrianFinals2022-HE>

Es gibt kein Tracking von der Sprintstaffel.



WEG ZUM START / AUFWÄRMEN

Einzelprint: Der Weg zum Start (1,25 km, 60 Hm) ist auf der Aufwärmkarte, die im WKZ ausgegeben wird, dargestellt. Der Weg ist im Gelände nicht markiert. Es gibt ein öffentliches WC und einen Trinkbrunnen ca. 200 m vor dem Start. Wir bieten keinen Kleidertransport vom Start zum Ziel an.

Sprintstaffel: Der Start-und-Ziel-Bereich befindet sich am Karmeliterplatz (500 m, 10 Hm). der Weg zum Start ist nicht markiert und auf dem Lageplan weiter unten dargestellt. Dort gibt es WCs.

Der Weg zum Start führt jeweils entlang des Wettkampfgebiets und darf nicht verlassen werden.

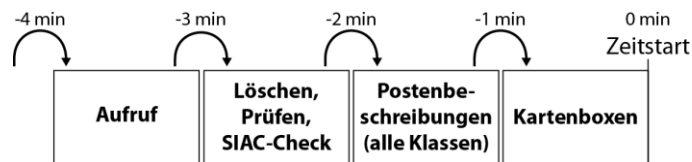
STARTINTERVALL

Sprint:

D20E, D21E, H20E und H21E: 90 s, alle anderen Klassen: 60 s

STARTABLAUF

Einzelprint:



GPS-Läufer der Klassen D21E und H21E nehmen sich vorher selbstständig den ihnen zugewiesenen Tracker am Vorstart.

Markierte Strecke vom Zeit- zum Kartenstart: 40 m

Sprintstaffel:

Siehe gesonderte Instruktionen weiter unten.

AUFWÄRMKARTE

Sprint:

Aufwärmkarten mit Darstellung des Weges zum Start werden im WKZ ausgegeben.

Die Aufwärmkarten können am Start wieder abgegeben werden.

Sprintstaffel:

Der Plan mit dem Weg zum Karmeliterplatz dient gleichzeitig als Aufwärmkarte. Bei Bedarf bitte selbst ausdrucken!

ZIEL

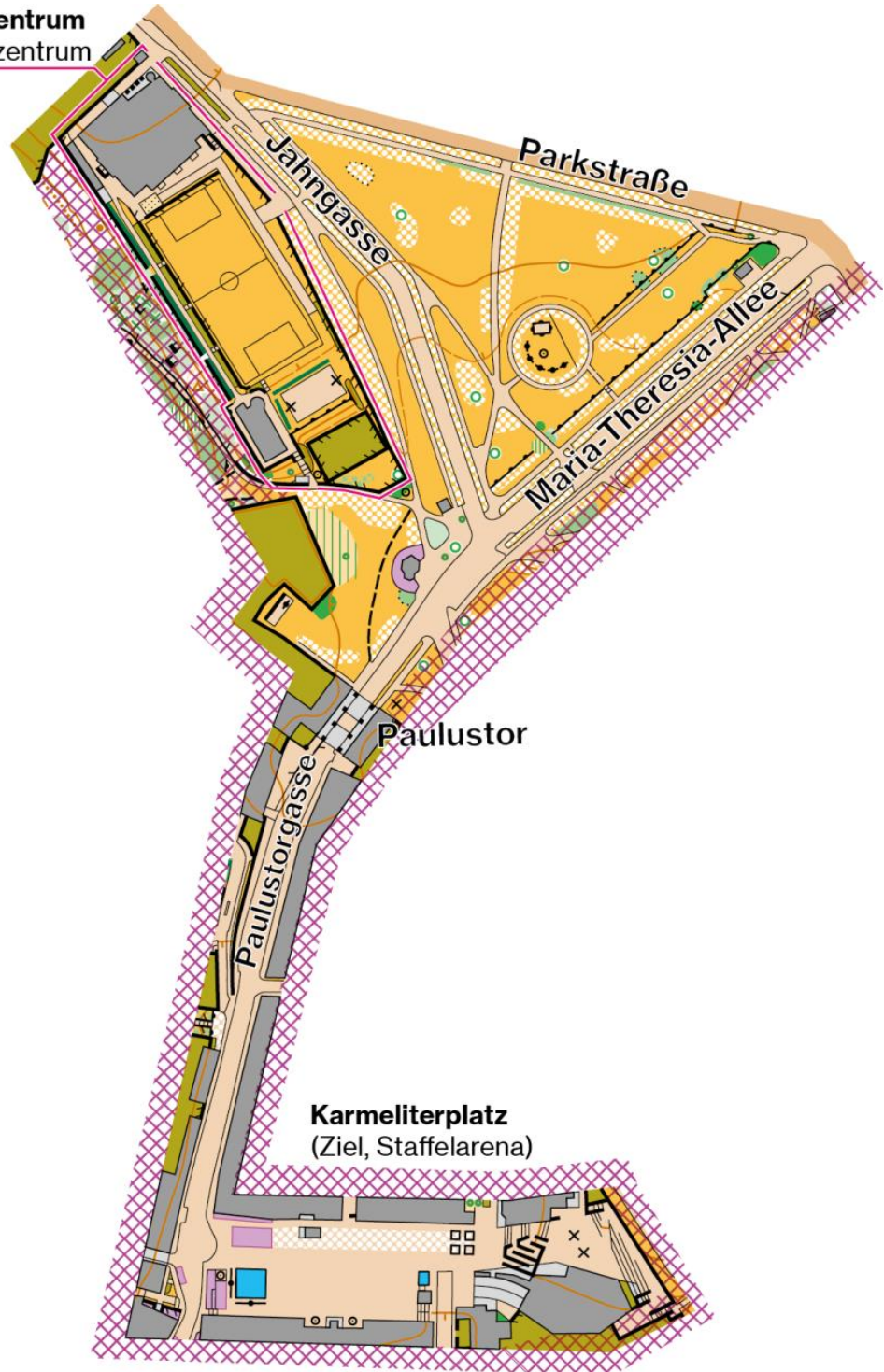
Sprint und Sprintstaffel: Weg vom Ziel zum WKZ 500 m – der Weg ist nicht markiert. Siehe Skizze unten.

Bitte vergesst nicht auf das Auslesen der SI-Cards im Zielbereich. Das gilt auch für Läufer, die den Wettkampf aufgegeben haben.



Weg zum Karmeliterplatz
(Maßstab 1:4000)

Wettkampfbzentrum
Landessportzentrum





BAHNDATEN

ÖSTM/AC-Sprint:

Kategorie	Länge [km]	Steigung [m]	Posten
D-10	1,2	35	13
D-12	1,6	45	18
D-14	2,2	55	19
D 15-18	2,2	55	19
D16 Elite	2,4	60	18
D18 Elite	2,6	65	17
D20 Elite	3,2	65	23
D21 Elite	3,2	65	23
D21 Kurz	2,4	60	18
D21 Lang	2,5	60	17
D35-	2,5	60	17
D40-	2,6	65	17
D45-	2,4	60	18
D50-	2,1	55	15
D55-	2,1	55	15
D60-	1,8	40	14
D65-	1,8	40	14
D70-	1,3	45	10
D75-	1,3	45	10
Damen Hobby	2,1	55	19
Offen Kurz	2,0	40	14
Neulinge	1,4	35	16

Kategorie	Länge [km]	Steigung [m]	Posten
H-10	1,2	35	14
H-12	1,6	45	18
H-14	2,3	60	19
H 15-18	2,3	60	19
H16 Elite	2,7	60	18
H18 Elite	3,0	60	23
H20 Elite	3,7	65	24
H21 Elite	3,7	65	24
H21 Kurz	2,7	60	18
H21 Lang	3,0	60	17
H35-	3,0	60	17
H40-	3,0	60	23
H45-	2,7	60	18
H50-	2,6	55	21
H55-	2,5	55	19
H60-	2,2	60	16
H65-	2,0	40	13
H70-	2,0	40	13
H75-	1,5	45	12
H80-	1,5	45	12
Herren Hobby	2,3	60	19
Offen Lang	2,5	55	19
Familie	1,4	35	16



ÖM/ÖSTM-Mixed-Sprint-Staffel:

	Damen (D)			Herren (H)		
	Bahnlänge	Steigung	Posten	Bahnlänge	Steigung	Posten
	[km]	[m]		[km]	[m]	
DHHD17-	3,0	45	17	3,5	40	23
HDH-16	2,7	30	16	2,8	40	18
HDH35-	2,6	35	15	3,2	35	19
HDH50-	2,9	35	15	2,9	30	18
Offen (HDH)	2,4	30	18	2,8	25	18

Ein Herr darf durch eine Dame ersetzt werden, d. h. es müssen jeweils mindestens eine Dame und ein Herr in der Mixed-Staffel vertreten sein. Bei Offenen Staffeln gibt es keine Beschränkungen.

POSTEN- BESCHREIBUNGEN

Sprint: Postenbeschreibungen nur am Start, außerdem auf der Karte.
Postenbeschreibung auch in Textform für Neulinge, Familie, D/H -10 und Offen

Maximale Größe der Symbol-Postenbeschreibungen: 60 mm x 175 mm

Sprintstaffel: Postenbeschreibungen nur auf der Karte

STARTNUMMERN

Die Startnummern sind klar erkennbar auf der Brust zu tragen.

Gesonderte Startnummern für Einzel- und Staffelbewerb.

SIEGEREHRUNG

Die Siegerehrungen für alle Kategorien finden auf dem Karmeliterplatz statt:

- 11:45 Sprint
- 16:30 Sprintstaffel

Die Preise für alle Teilnehmer der Kategorie Familie und des Kinderfährchenlaufs können im Wettkampfbereich abgeholt werden.

VERPFLEGUNG

Trinkbrunnen am Karmeliterplatz in Zielnähe

Alle Teilnehmer mit Akkreditierung erhalten am Coca-Cola-Stand im Austrian-Finals-Zelt ein kostenloses Getränk.

Großes Verpflegungsangebot am Karmeliterplatz

KINDERBETREUUNG

Von 9:00-12:30 Uhr und 13:30-16:30 Uhr im Wettkampfbereich



KINDERFÄHNCHEN-LAUF

12:30-13:30 Uhr im Areal des Wettkampfbüros

ERSTE HILFE

Rettungsfahrzeug mit 2 Sanitätern am Karmeliterplatz

MIXED-SPRINT-STAFFEL

Start, Ziel und Übergabe der Sprintstaffel finden auf dem Karmeliterplatz statt.

Zeitplan:

Die Änderungen der gemeldeten Staffelaufstellungen ist bis spätestens 13:00 Uhr am Sonntag, dem 19.6.2021 im Wettkampfbüro bekanntzugeben.

13:50 Uhr Demonstration der Staffelübergabe

14:00 Start DHHD17-

14:05 Start HDH-16 und HDH50-

14:10 Start HDH35- und Offen

15:15 Massenstart der nicht gestarteten Läufer

16:00 Zielschluss (Maximalzeit 110 Minuten)

Staffelwechsel:

Es gibt eine Sichtstrecke mit Zuschauerposten nach ca. zwei Dritteln der gelaufenen Strecke (einsehbar vom erhöhten Bereich östl des Karmeliterplatzes). Wer seinen Staffelpartner sichtet betritt den Wechselbereich und bereitet sich auf die Übergabe vor. Im Wechselbereich stehen SI-Stationen zum Löschen und Prüfen, sowie SIAC-Check bereit.

Der ankommende Läufer übergibt durch Abklatschen an den folgenden Läufer. Der nun auf die Strecke geschickte Läufer nimmt seine Karte vom Kartenständer und beginnt seinen Lauf. Dabei folgt er zunächst der Pflichtstrecke zum Kartenstart. Die Karten sind mit der Startnummer des Teams und der Streckennummer beschriftet. Jeder Läufer ist selbst dafür verantwortlich, die richtige Karte aufzunehmen. Die Übergabesituation ist im Lageplan dargestellt.

Lageplan Karmeliterplatz





SONSTIGES

Die Veranstaltung wird nach den gültigen Regeln der Wettkampfordnung des ÖFOL durchgeführt. Der durchführende Verein übernimmt keinerlei Haftung für auftretende Schäden jedweder Art, auch nicht gegenüber dritten Personen. Jeder Läufer startet auf eigene Gefahr.

Die Bestimmungen der Straßenverkehrsordnung und des Forstgesetzes sind einzuhalten.

Bei einer Absage der Veranstaltung übernehmen weder der ÖFOL noch der durchführende Verein eine Haftung für entstandene Kosten. Die Teilnehmer am Wettkampf erklären sich mit der Veröffentlichung von Fotos, die bei diesem Wettkampf gemacht werden, sowie mit der Veröffentlichung der Ergebnisse im Internet einverstanden.

Mit der Teilnahme an diesem Wettkampf verpflichtet sich der Sportler zur Einhaltung der Anti-Doping-Regelungen des Anti-Doping-Bundesgesetzes 2021 sowie der diesbezüglichen Regelungen des zuständigen nationalen und internationalen Sportfachverbandes (insbesondere Statuten, Sportordnung, Wettkampfordnung sowie Disziplinarordnung). Die teilnehmenden Sportler sind dazu verpflichtet, jederzeit an jedem Ort an Dopingkontrollen mitzuwirken

Das Organisationsteam des OLC Graz freut sich auf eure Teilnahme.



Wir danken unseren Sponsoren und Förderern:

ASVÖ – Allgemeiner Sportverband Österreich

BUFF

Energie Steiermark AG

Land Steiermark - Sport

Sportamt der Stadt Graz

Bundesministerium für Kunst, Kultur, öffentlichen Dienst und Sport

Graz Tourismus

Generali Versicherung

Ehrenpreisspender:

Landeshauptmann Hermann Schützenhöfer

Landeshauptmann-Stellvertreter Anton Lang

Landesrätin Dr.ⁱⁿ Juliane Bogner-Strauß

Landesrätin MMag. Barbara Eibinger-Miedl

Dritter Landtagspräsident DI Gerald Deutschmann

KO LAbg. Barbara Riener

LAbg. Detlev Eisel-Eiselsberg

Freiheitlicher Landtagsclub

Bürgermeisterin Elke Kahr

Vizebürgermeisterin Judith Schwentner

Stadtrat Kurt Hohensinner MBA

Stadtrat Dr. Günter Riegler

Stadträtin Claudia Schönbacher