



[www.ocff.at](http://www.ocff.at) - [office@ocff.at](mailto:office@ocff.at)

Obmann: Mag. Joachim Friessnig  
Hamerlingstraße 13, 8280 Fürstenfeld

**Orientierungslaufclub Fürstenfeld**



# Österreichische Staatsmeisterschaft

und

# Österreichische Meisterschaft im Staffel-Orientierungslauf

**FÜRSTENFELD – UNTERLAMM - RITTSCHENBERG**

**18. Juni 2022**

## Wettkampfinformation

*Gemeinde*




*Unterlamm*



HARTINGER  
WEINHOF



FÜRSTENFELD  
thermenhauptstadt



M. ZAPF FLIESEN



**Das Organisationsteam des OC Fürstenfeld begrüßt Euch sehr herzlich in der Gemeinde Unterlamm im Steirischen Thermenland und bittet um Beachtung der nachfolgenden Informationen und Hinweise.**

#### **ORGANISATION**

Veranstalter: Österreichischer Fachverband für Orientierungslauf  
Durchführender Verein: Orientierungslaufclub Fürstenfeld

#### **TERMIN**

**Samstag, 18. Juni 2022, Start ab 14.00 Uhr**

#### **VERANTWORTLICHE**

Wettkampfleiter: Herwig Proske  
Bahnlegung: Kilian Zapf, Leo Holper  
Technischer Delegierter: Stefan Hartinger  
Auswertung: Christopher Immervoll

#### **TREFFPUNKT / WETTKAMPFZENTRUM**

Buschenschank Hartinger, Rittscheinberg  
Oberlamm 84, 8352 Unterlamm ([Google Maps](#))  
GPS (Beginn Ausschilderung Einbahnsystem): 47.00310, 16.04285

#### **KATEGORIEN**

**ÖM/ÖSTM-Staffel** (3er-Staffeln):

**Staatsmeisterschaft**

**D19-, H19-**

**Meisterschaftskategorien ÖM**

D/H- 12, D/H- 14, D/H 15-18, D/H 120, D 165- , H 150, H180-

**Rahmenbewerbe:**

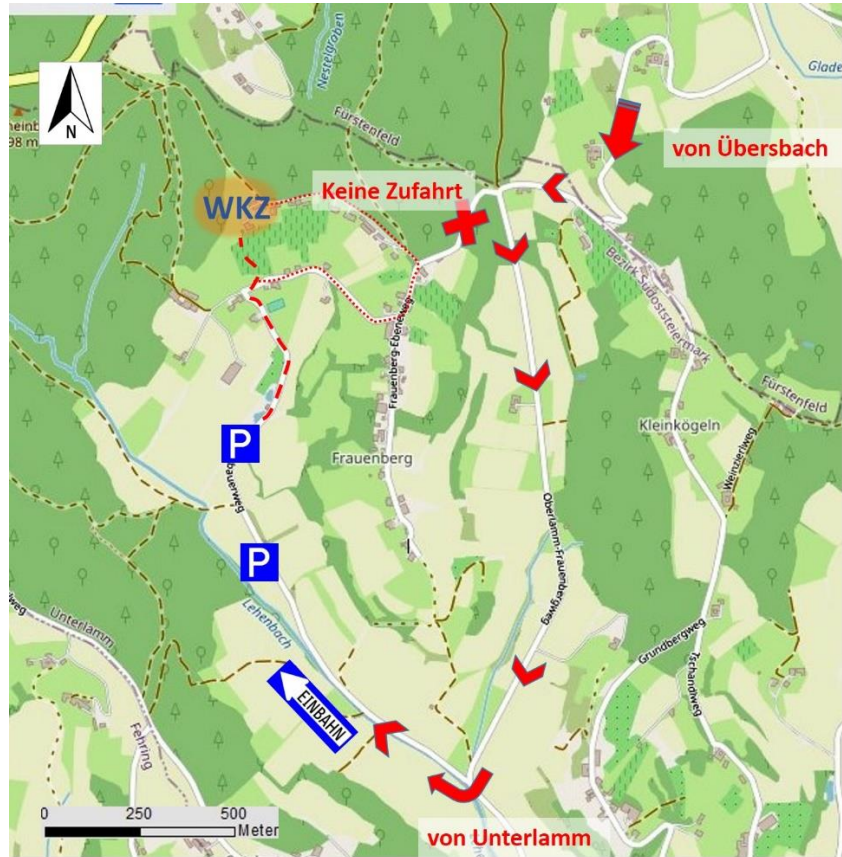
Offen Jugend, Offen Erwachsene (3 Personen)

Einzel-Lang, Einzel-Kurz, Neulinge, Family

#### **PARKEN UND WEG ZUM WKZ**

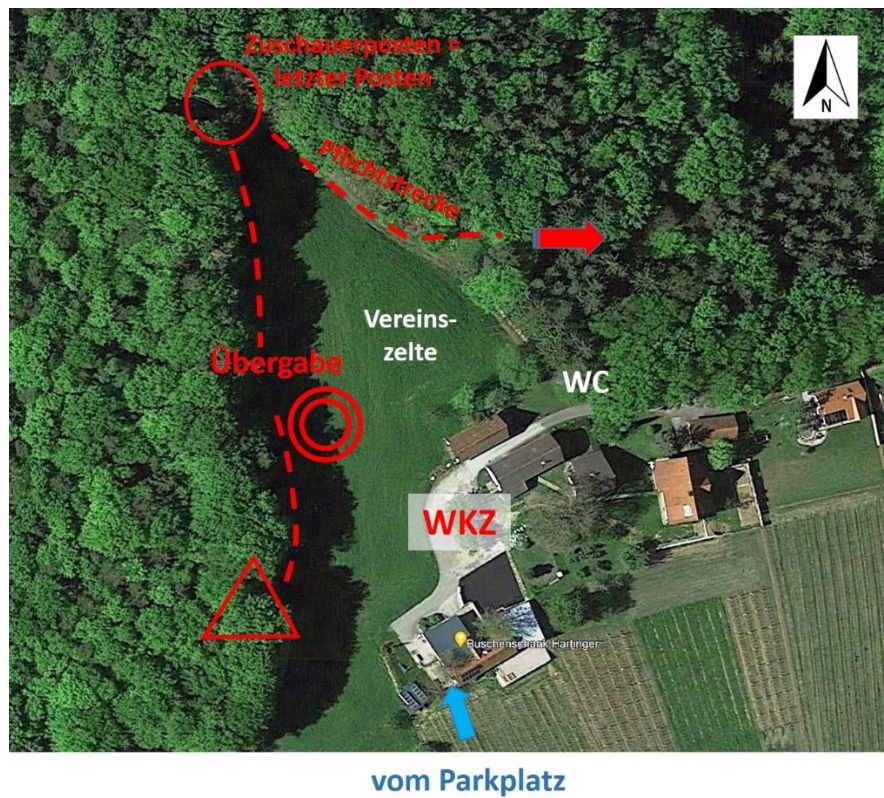
Einbahnsystem: Zufahrt nur von Süden, Abfahrt nur nach Norden –  
ausgeschildert.

Parken entlang der Gemeindestraße nach Anweisung der Einweiser – 15  
bis 30 Minuten Anmarschweg zum Wettkampfbereich Der letzte Abschnitt  
dieses Anmarschweges führt sehr steil bergauf durch den Weingarten der  
Familie Hartinger und ist nicht kinderwagentauglich. Eine Umfahrungs-  
möglichkeit entlang der Straße besteht, erfordert aber ca. 15 Minuten  
Mehraufwand (**nicht markiert, aber einfach zu finden – siehe Plan**).



- - - - Anmarschweg zum WKZ
- ..... Alternativroute über Straße („Kinderwagenroute“)

### WETTKAMPFZENTRUM



---

Das WKZ befindet sich im Bereich des Buschenschanks Hartinger sowie auf der angrenzenden Wiese. Hier befinden sich in einem übersichtlichen Rahmen Anmeldung, Auswertung, OL-Shops, WCs und Erste Hilfe (siehe Lageplan).

Bei der Anmeldung werden auch die Startunterlagen für die Sprint-Wettkämpfe am Sonntag ausgegeben (extra OLC Graz-Tisch).

---

### **STARTNUMMERN**

befinden sich in den Vereinsunterlagen und müssen gut sichtbar auf der Brust getragen werden.

Sicherheitsnadeln werden nicht zur Verfügung gestellt - bitte selbst mitbringen.

Keine Startnummern für Einzelläufer\*innen.

---

### **KARTE UND POSTEN-BESCHREIBUNG**

#### **Rittscheinberg**

Maßstab: 1:7.500 und 1:10.000, Aequidistanz: 5 m, Stand April 2022

Druck auf Pretex (wasserfest), Kartenformat A4

Aufnahme und Zeichnung: Kilian Zapf und Gabor Toth

Kartenkonsulent: Thomas Krejci

Postenbeschreibungen auf der Laufkarte

**Für Einzelstarter\*innen: lose Postenbeschreibung zusätzlich am Start erhältlich (für Neulinge, Family in Textform).**

#### **Abweichungen von der ISOM-2017 beim Bahnaufdruck:**

Bei folgenden Kategorien (Druckmaßstab 1:7.500) wurde die Nummernhöhe aus Gründen der Lesbarkeit von den vorgeschriebenen 8 mm auf 6 mm verringert: D13-14, H13-14, D120-/H180-, D165-, H150-.

Bei folgenden Kategorien (Druckmaßstab 1:7.500) wurde aus Gründen der Lesbarkeit die Nummernhöhe von 8 mm auf 5 mm verringert und für die restlichen Symbole die Symbolgrößen für den Maßstab 1:10.000 verwendet: DH-12, Einzelstarter Neulinge

---

### **GELÄNDE-CHARAKTERISTIK**

Typisch südoststeirischer, überwiegend sehr gut belaufbarer Mischwald, mäßig steil bis steil. Aufgrund der feuchten und warmen Witterung der letzten 6 Wochen hat sich die Vegetation einschließlich der Brenneseln vor allem entlang der Gerinne überdurchschnittlich gut entwickelt.

Der Wald wird bewirtschaftet. Das bedeutet, dass immer wieder mit einzelnen Baumentnahmen, Ziehwegen und frischen Traktorspuren rechnen ist. Auch die Wegkategorien können sich dadurch kleinräumig sehr kurzfristig verändert darstellen.

---

### **WEG ZUM START / AUFWÄRMEN**

Start und Ziel befinden sich im Nahbereich des Buschenschanks Hartinger. Aufwärmen im gemähten Teil der Start-/Zielwiese. Alle Waldbereiche sind Sperrgebiet (Wettkampfgebiet) – Betreten verboten!

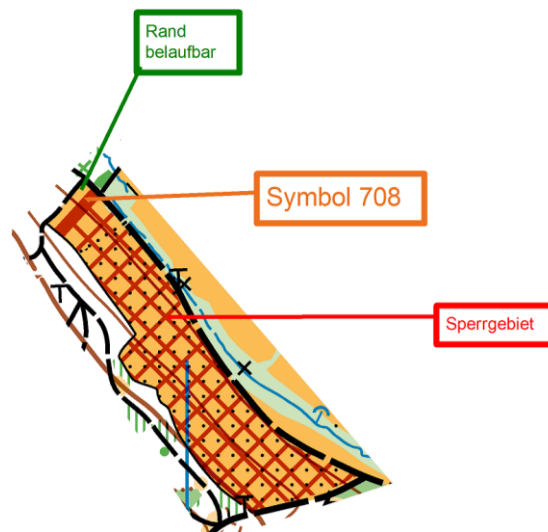
---

---

## SPERRGEBIETE

Kulturland (Symbol 412) und ungemähte Wiesen dürfen nicht belaufen werden, alle relevanten Flächen sind mit einem Sperrgebiet (Symbol 709 „Out-of-bound area“), welches NICHT im Gelände markiert ist, gekennzeichnet.

Sonderfall: Bei einer (gemähten) Wiese darf nur der Rand im NW belaufen werden. (Siehe Skizze auf der alten Karte unten) Zur besseren Lesbarkeit wurde hier zusätzlich das Symbol 708 „Out-of-bound boundary“ verwendet, um eine deutliche Abgrenzung zwischen Sperrfläche und erlaubtem Wiesenrand zu garantieren. Jedoch gibt es auch hier KEINE Markierung im Gelände.



Andere gemähte Wiesen dürfen gequert werden.

Die Landesstraße L 207, die das Wettkampfgebiet im Norden und Nordwesten begrenzt, darf nicht belaufen werden, **auch nicht das Bankett** (mit Symbol 711 „Verbotene Route“ gekennzeichnet). Parallel zur Straße im Wald zu laufen, ist erlaubt. Alle anderen Straßen dürfen belaufen werden (es gilt die STVO).



---

## STARTREIHENFOLGE

Änderungen in der Startreihenfolge bitte bis spätestens 13:00 Uhr bei der Anmeldung bekanntgeben (Formulare in den Startunterlagen).

---

## START

Massenstart ab 14:00 Uhr

14:00 Uhr: D15-18, D19-, H19-, D -12, H 13-14

14:10 Uhr: D 13-14, D120, H15-18, H150

14:20 Uhr: D165-, H -12, H120, H180-, Offen E, Offen J

Einzelstart zwischen 14:30 und 15:30 Uhr bei freier Startzeitwahl.

**Startposten muss verwendet werden.**

---

## ZUSCHAUERPOSTEN / PFLICHTSTRECKE

Alle Läuferinnen und Läufer passieren im letzten Streckenteil einen Zuschauerposten, von dem eine markierte Pflichtstrecke auf die

---

---

	Schlusschleife führt – gleichzeitig Vorwarnung. Geschätzte Laufzeiten auf der Schlusschleife siehe Bahndaten.
<b>ÜBERGABE</b>	<p>Jede Läuferin / jeder Läufer ist für das rechtzeitige Erscheinen im Übergabebereich selbst verantwortlich – es erfolgt kein Aufruf. Löschen und prüfen am Zugang in den Übergabebereich nicht vergessen!</p> <p>Nach der Übergabe markierte Pflichtstrecke zur Kartenentnahme und zum Kartenstart.</p> <p>Demonstration des Start- und Übergabeablaufs um 13:30 Uhr</p>
<b>ZIEL</b>	<p>Zielposten nach der Übergabe – <b>bitte sofort stempeln</b>. Vorsicht beim Verlassen des Zielbereichs (Querung des Ablaufbereichs). Auslesen im Wettkampfbereich.</p> <p>Karten bitte in die bereitgestellten Vereinsäcke geben.</p> <p>Letzte Läuferin / letzter Läufer: für die Einlaufreihenfolge ist das Überqueren der Ziellinie ausschlaggebend (Zielrichter).</p>
<b>ZEITNEHMUNG</b>	Sportident Air+ wird als elektronisches Punching-System eingesetzt Leihchips in begrenztem Ausmaß bei der Anmeldung verfügbar
<b>ERGEBNISSE</b>	Auf <a href="https://liveresultat.orientering.se/">https://liveresultat.orientering.se/</a> verfügbar
<b>SIEGEREHRUNG</b>	im Wettkampfbereich am Samstag, 18.6.2022, ca. 17:30 Uhr  Ehrenpreise für die Staatsmeisterschaftskategorien werden von der Stadtgemeinde Fürstenfeld und der Gemeinde Unterlamm zur Verfügung gestellt.
<b>VERPFLEGUNG</b>	Getränke und kalte Speisen werden durch den Buschenschank Hartinger angeboten (Selbstbedienung).
<b>ERSTE HILFE</b>	Im Bereich des WKZ durch das Rote Kreuz Fürstenfeld
<b>UMKLEIDE/DUSCHE</b>	Keine
<b>WC</b>	Mobil-WCs im östlichen Teil des Zielgeländes (siehe Lageplan). Die WC-Anlagen des Buschenschanks Hartinger bleiben den Gästen dieses Betriebs vorbehalten.
<b>VEREINSZELTE</b>	werden vor allem bei Schlechtwetter empfohlen und können im Südteil der Zielwiese aufgestellt werden
<b>KINDERBETREUUNG</b>	kann leider nicht angeboten werden.
<b>KINDERLAUF</b>	können wir aufgrund der Platzverhältnisse leider auch nicht anbieten.
<b>JURY</b>	Elisabeth Kirchmeir, Roland Kohlbacher, Stefan Hartinger



---

## FAIRPLAY

Ein Beeinflussen des Wettkampfes ist zu keinem Zeitpunkt zulässig. Dem Fairplay-Gedanken Zuwiderhandelnde müssen leider disqualifiziert werden.

---

## SONSTIGES

Die Veranstaltung wird nach den gültigen Regeln der Wettkampfordnung des ÖFOL durchgeführt. Der durchführende Verein übernimmt keinerlei Haftung für auftretende Schäden jedweder Art, auch nicht gegenüber dritten Personen. Jede(r) Läufer(in) startet auf eigene Gefahr. Die Teilnehmer\*innen tragen die zivil- und strafrechtliche Verantwortung für alle von ihnen angerichtete Schäden.

Die Bestimmungen der Straßenverkehrsordnung und des Forstgesetzes sind einzuhalten. Bei einer Absage der Veranstaltung übernimmt weder der ÖFOL noch der durchführende Verein eine Haftung für entstandene Kosten.

Die im Zusammenhang mit COVID-19 stehenden Vorschriften sind einzuhalten. Dabei wird auf die geltenden Abstandsregeln vor allem im Start-, Ziel- und Postenbereich sowie im Wettkampfbereich und sonstigen Wartebereichen hingewiesen.

Mit der Teilnahme an diesem Wettkampf verpflichtet sich die Sportlerin oder der Sportler zur Einhaltung der Anti-Doping Regelungen des Anti-Doping Bundesgesetzes 2021 sowie der diesbezüglichen Regelungen des zuständigen nationalen und internationalen Sportfachverbandes (insbesondere Statuten, Sportordnung, Wettkampfordnung sowie Disziplinarordnung). Die teilnehmende Sportlerin oder der teilnehmende Sportler sind jederzeit verpflichtet, an jedem Ort an Dopingkontrollen mitzuwirken.

---

## DATENSCHUTZ- HINWEISE

Im Rahmen unserer Veranstaltung werden möglicherweise Fotos und/oder Filme erstellt. Diese Aufnahmen können in verschiedenen Medien (Print/TV/Online) und in Publikationen (Print/Online) unseres Verbandes/Vereins Verwendung finden. Die Verarbeitung dieser Daten erfolgt auf Grund unseres berechtigten Interesses an der Dokumentation der Veranstaltung im Sinne des Artikel 6 Abs 1 lit f DSGVO. Allen Teilnehmer\*innen steht das Recht auf Auskunft, Berichtigung, Löschung, Einschränkung, Datenübertragbarkeit und Widerspruch zu. Weitere Informationen zum Datenschutz sind auf unserer Website unter [www.anne.at/datenschutz](http://www.anne.at/datenschutz) zu finden.

---

## INFORMATIONEN ÜBER SPORTERGESBNIS- MANAGEMENT

Aufgrund der Einwilligung der betroffenen Person nach Art. 6 Abs. 1 lit.a DSGVO bzw. der Erfüllung einer vertraglichen bzw. rechtlichen Verpflichtung des Verantwortlichen nach Art. 6 Abs. 1 lit. b und c bzw. f DSGVO werden die personenbezogenen Daten der betroffenen Person, soweit diese für die Leistungs-/Ergebniserfassung bzw. Ergebnismanagement im Zusammenhang mit der Anmeldung oder Teilnahme an (sportlichen) Veranstaltungen oder Wettkämpfen erforderlich sind, gespeichert und auch nach Art. 17 Abs. 3 in Verbindung mit Art.9 DSGVO für im öffentlichen Interesse liegende Archivzwecke und berechnete Interessen des Verantwortlichen gespeichert und öffentlich zugänglich gemacht sowie von Sport Austria, 1040 Wien, Prinz- Eugen-Str. 12, gespeichert und öffentlich zugänglich gemacht. Dies wird von der betroffenen Person ausdrücklich zur Kenntnis genommen.

**Wir wünschen Euch einen schönen Aufenthalt und einen spannenden und  
erfolgreichen Wettkampf**

Für den OC Fürstenfeld

Herwig Proske eh.  
(Wettkampfleiter)

Joachim Friessnig eh.

