



1.AC Ö(ST)M Mittel und 2. AC | Riederberg - Gablitz 02./03. April 2022



Stand: 31. März 2022

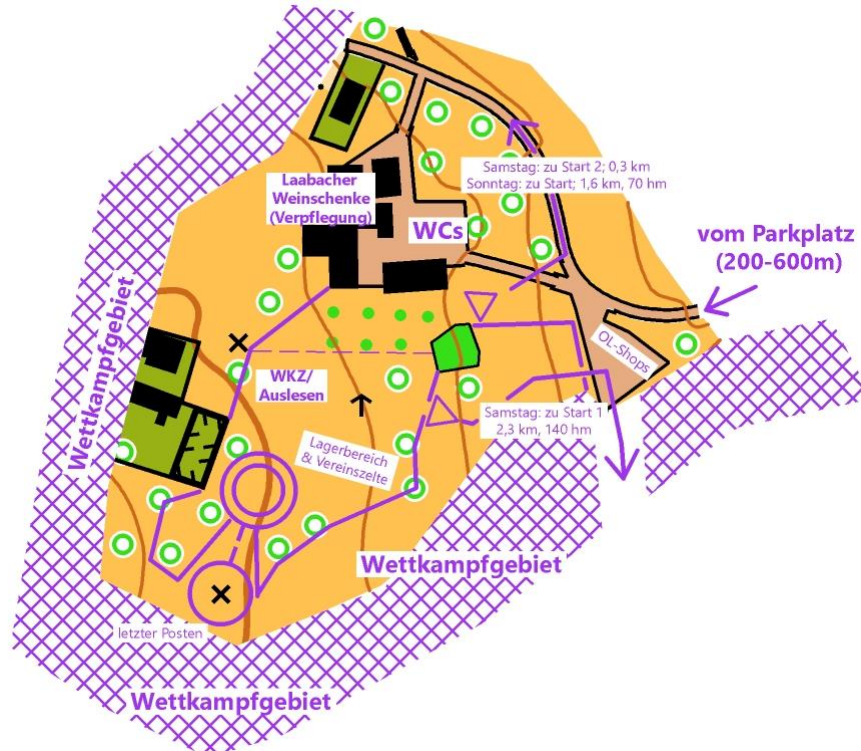
Wettkampfinformation

- ★ **Veranstaltung:** Samstag: Österreichische (Staats-) Meisterschaft Mitteldistanz, 1. Austria-Cup-Lauf und Rahmenbewerbe
Sonntag: 2. Austria-Cup-Lauf Langdistanz und Rahmenbewerbe
- ★ **Veranstalter:** Österreichischer Fachverband für Orientierungslauf
- ★ **Durchführung:** Naturfreunde Wien - Orienteering Team
- ★ **Ehrenschutz:** Ing. Michael W. Cech, Bürgermeister der Marktgemeinde Gablitz; Friedrich Woitsch, Naturfreunde Österreich, ÖFOL-Ehrenpräsident
- ★ **Wettkampfleiter:** Florian Kurz
- ★ **Bahnleger:in:** Samstag: Dirk Deubel, Sonntag: Anja Arbter
- ★ **Techn. Delegierter:** Alexander Srb
- ★ **Covid19-Beauftragte:** Claudia Bonek
- ★ **Covid19-Anmerkung:** Bitte das Präventionskonzept auf Anne beachten
- ★ **Jury:** Elisabeth Kirchmeir, Roland Kohlbacher, Alexander Srb
- ★ **Nachnennungen:** in den Rahmenbewerben begrenzt möglich, entweder per Mail an orienteering@mailbox.org oder vor Ort
- ★ **Treffpunkt & WKZ:** Wiese neben Laabacher Weinschenke, [48.241584, 16.108873](https://www.google.com/maps/place/48.241584,16.108873)
- ★ **Klimafreundliche Anreise:** Bus bis Station Riederberg Unterer Langleithenweg, dann 900 m zu Fuß
- ★ **Parken:** Wiese u. entlang der Zufahrtsstraße, Anweisungen beachten! 200-600m zum WKZ (Parkplatz direkt bei der Weinschenke ist für Tagesgäste reserviert)
Busse: unbedingt vorher anmelden an: fehof@klausser.at
- ★ **Vereinsunterlagen:** Es gibt vor Ort keine Ausgabe von Vereinsunterlagen, Quittungen nur auf Mail-Anfrage an jh@nfwien-orienteering.at
Startgebühren müssen bereits vor dem Lauf überwiesen werden.





★ **Lageplan:**



- ★ **Aufenthaltsbereich:** Lagerwiese im WKZ beim Ziel, Vereinszelle empfehlenswert (Wetter!)
- ★ **WC:** 3 mobile WC im Wettkampfbereich/Ziel
2 mobile WC am Start (nicht am Start 2 am Samstag – Nähe WKZ!)
- ★ **Umkleiden/Dusche:** nicht vorhanden
- ★ **Verpflegung:** Das Gasthaus Laabacher Weinschenke bietet Speisen und Getränke an und freut sich auf euren Besuch. Die Bewirtung ist nicht Teil der Veranstaltung. Benützung des Gasthauses nur mit Konsumation. [Speisekarte](#) siehe Anne.
- ★ **Kinderbetreuung:** Wird angeboten, bitte vorher bei Marina (skern_marina@yahoo.de) melden.
- ★ **Kinderfährchenstrecke:** Wird am Samstag von 15:30-17:00 und Sonntag von 11:30-13:00 angeboten.
- ★ **OL-Shops:** Sportvogel und OL-Shop am unteren Parkplatz – siehe Lageplan
- ★ **Erste Hilfe:** Im Zielbereich durch Dr. med Univ Johannes Premauer
- ★ **Startliste:** Veröffentlichung der Startlisten spätestens am 31.03. auf ANNE [1.AC](#) & [2.AC](#).
Um die GPS-Übertragung am Samstag aufzuwerten, starten D/H21E in gestürzter Reihenfolge der Worldranking-Liste (Genehmigung v. ÖFOL und TD)
- ★ **Startnummern:** keine
- ★ **Kleidertransport:** Es wird ein Kleidertransport vom Start angeboten
- ★ **Wasser am Start:** Am Start gibt es Wasser (außer S2 am Samstag)
- ★ **Zeitnehmung:** berührungsloses SI Air+ wird als Zeitnehmungssystem eingesetzt
- ★ **Leihchips:** in begrenzter Zahl im WKZ erhältlich (kein SI Air)
- ★ **Ziel:** in unmittelbarer Nähe zum WKZ
- ★ **Maximalzeit:** Samstag: 120 min, Sonntag: 180 min
- ★ **Ergebnisse:** LIVE unter liveresultat.orientierung.se sowie nach dem Lauf auf oefol.at



BRÜSLI



simhofer
Das geht schief!






★ **Preise:** Samstag: Ö(ST)M-Medaillen (Meisterschaftskategorien) bzw. Sachpreise für Rahmenkategorien, Sonntag: Sachpreise

★ **Wichtige Hinweise:**

- Im Gelände gibt es Sperrgebiete. Diese sind im Gelände nur an ausgewählten Stellen markiert – auf der Karte wird das mit einem violetten Rahmen bei diesen Teilen des Sperrgebiets symbolisiert (siehe Skizze).
- Aufgrund der Jahreszeit ist die Vegetation noch wenig fortgeschritten. Dickichte sind daher tendenziell besser belaufbar als auf der Karte dargestellt.
- Es sind Vormarkierungen für beide Tage im Gelände.



Samstag, 02.04.2022, Ö(ST)M Mitteldistanz

★ **Nullzeit:** Start ab 14:00 Uhr, Kategorien mit freier Startzeitwahl: 14:30 – 16:00 Uhr

★ **Karte:** „Riederberg“, Maßstab 1:10.000 bzw. 1:7:500, Höhenlinien 5 m, Stand Kartennorm ISOM2017-2, Pretex-Papier, Folien können bei Bedarf am Start entnommen werden, DIN A4

Stand 04/2022, Kartenzeichner Robert Ditz, Wolfgang Pietsch, Axel Biel

★ **Geländecharakter:** abwechslungsreiches, mittelsteiles Gebiet; Höhe 300-460m; detailreiche Geländeformen, moderate bis steile Gräben prägen das Kartenbild, Vegetation: größtenteils gut belaufbarer Hochwald mit zahlreichen Laub- und Nadelwald-Dickichtbereichen

★ **Besondere Symbole:** Δ [ISOM 115] Fuchsbau (Postenbeschreibung: ○)

x [ISOM 419] markanter Wurzelstock (Postenbeschreibung: ⊗)

★ **Weg zum Start:** Zu Start 1: 2,3 km | 140 hm – mit rot-weißen Bändern markiert

Zu Start 2: 0,3 km | 0 hm – mit gelbem Krepppapier markiert

Start 2 für H80, D70, D75, D/H 15-18, D/H Hobby, D/H 10, Offen Kurz, Offen Lang, Neulinge, Family

★ **Bahndaten:** siehe [Bahndaten auf ANNE](#)

★ **Aufwärmen:** nur auf dem Weg zum Start

★ **Postenbeschreibung:** zur Entnahme im WKZ bzw. für Elitekategorien am Start

★ **Zielschluss:** 18:00 Uhr, ab diesem Zeitpunkt werden die Posten abgesammelt

★ **Sieger:innenehrung:** so schnell wie möglich, circa 17:30 Uhr

★ **Für D/H21-E:**

- **Live – GPS – Tracker:** Für ausgewählte Personen der Kategorien H/D 21E stehen Live-GPS-Tracker zur Verfügung. Es ist vom Veranstalter erwünscht, dass diese von den ausgewählten Athlet:innen getragen werden. GPS-Gerät sowie „GPS-Westen“ (wenn keine eigene vorhanden) werden beim Start zur Verfügung gestellt (Liste für [GPS-Zuordnung](#) auf ANNE bzw. am Start). Ab der letzten gestarteten Person geht das Live-GPS-Tracking online, der Link wird auf [loggator](#) und im Zielbereich zum individuellen Anschauen zur Verfügung gestellt.
- Persönliche Getränke für Sonntag können bis 17:30 Uhr abgegeben werden. (siehe Sonntag!)



BRÜSLI




simhofer
Das geht sich an!





Sonntag, 03.04.2022, 2.AC Langdistanz

- ★ **Nullzeit:** Start ab 10:00 Uhr, Kategorien mit freier Startzeitwahl: 10:30 – 12:00 Uhr
- ★ **Karte:** „Riederberg“, Maßstab 1:15.000, 1:10 000 bzw. 1:7:500, Höhenlinien 5 m, Kartennorm ISOM2017-2, Pretex-Papier, ohne Folie, DIN A3 und A4 Stand 04/2022, Kartenzeichner Robert Ditz, Wolfgang Pietsch, Axel Biel
DIN A4 Folien können bei Bedarf am Start entnommen werden
- ★ **Geländecharakter:** abwechslungsreiches, mittelsteiles Gebiet; Höhe 300-460m; langgezogene und feinere Geländeformen, es gibt tiefe und große Gräben, Vegetation: größtenteils gut belaubbarer Hochwald, einige Laub- und Nadelwald-Dickichtbereiche
- ★ **Besondere Symbole:** Δ [ISOM 115] Fuchsbau (Postenbeschreibung: \bigcirc)
 \times [ISOM 419] markanter Wurzelstock (Postenbeschreibung: \otimes)
- ★ **Weg zum Start:** 1,6 km | 70 hm – mit rot-weißen Bändern markiert
- ★ **Bahndaten:** siehe [Bahndaten auf ANNE](#)
- ★ **Aufwärmen:** nur auf dem Weg zum Start
- ★ **Postenbeschreibung:** zur Entnahme im WKZ bzw. am Start für Elitekategorien und H50, H65!
- ★ **Getränkestationen:** Vor allem für die Bahnen mit Siegerzeiten über 50 Minuten gibt es Getränkestationen (Wasser), die mit  auf der Karte markiert sind.
- ★ **Für D/H21-E:**
 - **Getränkeposten:** Zusätzlich zu den „normalen“ Getränkestationen gibt es für die D/H21-E-Kategorien einen Getränkeposten nach ca. einem Drittel der Strecke (in der Po-Beschreibung markiert mit Symbol). Bitte die gebrauchten PET-Flaschen (stilles Wasser) wieder in die vorgesehene Kiste „gebraucht“ legen. Persönliche Getränkeflaschen für diesen Getränkeposten können bis Samstag, 17:30 Uhr, bei der Zielverpflegung abgegeben werden. (Bitte Beschriften!)
 - **„Map-Flip“:** Für die D/H21-E-Kategorien gibt es einen sogenannten Map-Flip während des Wettkampfes. Die Karte muss für die Fortsetzung der Bahn umgedreht werden. Die Bahn auf der Vorderseite endet mit einem Posten, die auf der Rückseite startet an diesem Punkt mit einem Start, die Nummerierung geht auf der Rückseite fortlaufend weiter (Skizze). Die Karten sind am Start mit der Vorderseite (erster Teil) nach unten einsortiert.



Vorderseite



Rückseite
 - **Phi – Loop (H21E):** Die Bahn der Kategorie H21E beinhaltet einen „Phi-Loop“ – alle Posten müssen in vorgegebener Reihenfolge angelaufen werden (siehe Beispielskizze). Alle Athleten mit geraden Startzeiten haben die Streckenkennung H21E - A, alle mit ungeraden Startzeiten H21E - B. Die Athleten sind selbst verantwortlich, die richtige Postenbeschreibung sowie die richtige Laufkarte aufzunehmen.


- ★ **Zielschluss:** 15:00 Uhr, ab diesem Zeitpunkt werden die Posten abgesammelt
- ★ **Sieger:innenehrung:** so schnell wie möglich, circa 13:30 Uhr



BRÜSLI



simhofer
Das geht sich an!





Hinweise für beide Tage:

- ★ **Sicherheit:** Der Wettkampf wird unter Einhaltung der gültigen COVID-19-Richtlinien durchgeführt. Der durchführende Verein behält sich kurzfristige Änderungen im Ablauf dieser Veranstaltung vor, um die Sicherheit aller TeilnehmerInnen zu gewährleisten. Der Veranstalter erstattet allen Angemeldeten, die aufgrund eines positiven Tests nicht starten dürfen, das Startgeld zurück.
- ★ **Anti-Doping** Es gelten die Anti-Doping Regelungen laut Wettkampfordnung
- ★ **Allgemeines:** Die Veranstaltung wird nach den gültigen Regeln der Wettkampfordnung des ÖFOL durchgeführt. Im Laufgebiet besteht bis zum Wettkampf Trainingsverbot. Der durchführende Verein übernimmt keinerlei Haftung für auftretende Schäden jedweder Art, auch nicht gegenüber dritten Personen. Jede:r Läufer:in startet auf eigene Gefahr. Die Bestimmungen der Straßenverkehrsordnung und des Forstgesetzes sind einzuhalten.
- ★ **Datenschutz:** Melde-, Start- und Ergebnislisten unserer Veranstaltung werden im Internet veröffentlicht. Am Wettkampftag werden möglicherweise Fotos und/oder Filme erstellt. Diese Aufnahmen können in verschiedenen Medien unseres Verbandes/Vereins Verwendung finden. Weitere Informationen zum Datenschutz und zu Ihren Rechten finden Sie unter www.oefol.at/datenschutz

Für den durchführenden Verein:


Florian Kurz (Wettkampfleiter)

Thomas Radon (Vorsitzender)

Unterstützer: Wir danken den Gemeinden **Gablitz, Sieghartskirchen und Tullnerbach, der Laabacher Weinschenke** sowie den **Firmen: Kochauf, Brüsli, Likörstadt, Bäckerei Simhofer, Abhof Höfinger und poyerhof** für die freundliche Unterstützung.



BRÜSLI



BRÜSLI

