

## Wettkampfinformation

zur

### Steirische und Burgenländische Landesmeisterschaft im Sprint-Orientierungslauf und 3. JUFA Hotels-STOLV-Cup

**Sonntag, 16. April 2023 • Gamlitz**

#### ORGANISATION

|                         |  |
|-------------------------|--|
| <b>Veranstalter:</b>    | Steir. Fachverband für Orientierungslauf |
| <b>Durchführung:</b>    | Leibnitzer AC OLG                        |
| <b>Ehrenschutz:</b>     | Bgm. Fritz Partl                         |
| <b>Wettkampfleiter:</b> | Helmut Lerchegger                        |
| <b>Kontrolle:</b>       | Stefan Kubelka                           |

#### RUND UM DEN WETTKAMPF

|                                  |   |
|----------------------------------|---|
| <b>Treffpunkt:</b>               | Peter und Paul Platz, 8462 Gamlitz <a href="https://goo.gl/maps/69eAJvrWMTUMfCjG9">https://goo.gl/maps/69eAJvrWMTUMfCjG9</a>  |
| <b>Wettkampfbereich:</b>         | ab 09:30 geöffnet   |
| <b>Anreise:</b>                  | Auto: über Autobahn A9, Abfahrt Vogau-Strass, Bundesstraße 69, Richtung Gamlitz   |
| <b>Parken:</b>                   | beim Sportplatz Gamlitz <a href="https://goo.gl/maps/sgALa6UT5Vaok7r19">https://goo.gl/maps/sgALa6UT5Vaok7r19</a><br>Der Zugang vom Parkplatz zum WKZ ist nur über die Raiffeisenstraße und Hauptstraße erlaubt.<br>Gelbe Markierungen beachten!  |
| <b>Vereinsunterlagen:</b>        | Nennelder müssen vor der Anreise überwiesen werden.<br>Bankverbindung: Leibnitzer AC OLG / IBAN: AT872081510000031210<br>Verwendungszweck: Nenngeld/Vereinsname   |
| <b>Zeitnehmung:</b>              | SPORT-Ident mit SI Air+ wird als elektronisches Punching-System eingesetzt.   |
| <b>Leih-SI-Chips:</b>            | Werden beim WKZ in begrenzter Zahl angeboten. Chip-Leihgebühr € 3,-<br>(Kautions am Wettkampftag € 60,- oder Ausweis).  |
| <b>Sanitär:</b>                  | Toiletten im Wettkampfbereich, keine Umkleiden und Duschen  |
| <b>Aufenthaltsbereich:</b>       | im Bereich WKZ - bei Regen steht ein Turnsaal zur Verfügung   |
| <b>Verpflegung:</b>              | in den Gasthäusern der Marktgemeinde Gamlitz.   |
| <b>Erste Hilfe:</b>              | Rettung und LKH Leibnitz  |
| <b>Auswertung:</b>               | Eugen Kainrath im Wettkampfbereich  |
| <b>Ergebnisse:</b>               | online <a href="https://liveresultat.orientering.se/">https://liveresultat.orientering.se/</a>  |
| <b>Jury:</b>                     | Helmut Lerchegger, Eugen Kainrath, Jürgen Egger   |
| <b>Siegerehrung:</b>             | ca. 12:30 Uhr beim Wettkampfbereich.  |
| <b>Maximalzeit, Zielschluss:</b> | 1 Stunde, 12:30 Uhr   |
| <b>Allgemeines:</b>              | Die Veranstaltung wird nach den gültigen Regeln der Wettlaufordnung des ÖFOL durchgeführt. Es gelten die Anti-Doping Regelungen laut Wettlaufordnung.<br>Im Laufgebiet besteht bis zum Wettkampf Trainingsverbot.<br>Der durchführende Verein übernimmt keinerlei Haftung für auftretende Schäden jedweder Art, auch nicht gegenüber dritten Personen. Jede*r Läufer*in startet auf eigene Gefahr. Die Bestimmungen der Straßenverkehrsordnung und des Forstgesetzes sind einzuhalten. Bei einer Absage der |

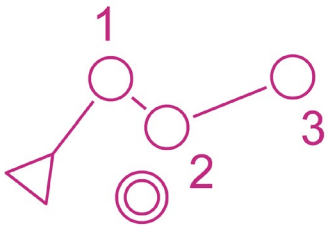
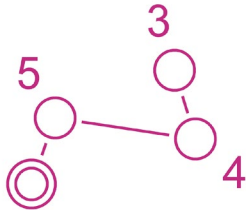
|  |  |
|--|--|
|  | <p>Veranstaltung übernimmt weder der ÖFOL noch der durchführende Verein eine Haftung für entstandene Kosten.</p> <p>Datenschutz: Melde-, Start- und Ergebnislisten unserer Veranstaltung werden im Internet veröffentlicht. Am Wettkampftag werden möglicherweise Fotos und/oder Filme erstellt. Diese Aufnahmen können in verschiedenen Medien unseres Verbandes/Vereins Verwendung finden. Weitere Informationen zum Datenschutz und zu Ihren Rechten finden Sie unter <a href="http://www.oefol.at/datenschutz">www.oefol.at/datenschutz</a>.</p> |
|--|--|

## KARTE, WALD UND GELÄNDE

|  |   |
|--|---|
| <b>Karte:</b>                                      | Gamlitz   |
| <b>Geländeaufnahme und Zeichnung:</b>              | Gábor und Miklós Forrai   |
| <b>Maßstab:</b>                                    | 1:4000  |
| <b>Äquidistanz:</b>                                | 2,5m  |
| <b>Stand:</b>                                      | März 2023   |
| <b>Kartenformat</b>                                | DIN A4  |
| <b>Druck:</b>                                      | 120 g/m <sup>2</sup> , PRETEX DIGITAL, Druckhaus Kurz, Müzzuschlag          |
| <b>Laufgebiet:</b>                                 | Gamlitz Ort   |
| <b>Wald, Wiesen, Ackerland &amp; Sperrgebiete:</b> | Belaufbarkeit gemäß Wettkampfordnung des ÖFOL                               |
| <b>Belaufen von Straßen:</b>                       | Es gilt die StVO! Die Straßen im Wettkampfgebiet sind wenig stark befahren. |

## WETTKAMPF

|                              |  |
|------------------------------|--|
| <b>Startzeit:</b>            | <p>10:30 Uhr erster Start</p> <p>Startzeitfenster für freie Startzeiten: 10:45 bis 11:30 Uhr</p>   |
| <b>Startlisten:</b>          | Online auf Anne <a href="https://www.oefol.at/anne/?p=1&amp;q=3&amp;id=4051">https://www.oefol.at/anne/?p=1&amp;q=3&amp;id=4051</a>  |
| <b>Postenbeschreibungen:</b> | <p>auf der Karte aufgedruckt.</p> <p>im Wettkampfbereich zur freien Entnahme (zum Teil in Textform)</p>  |
| <b>Weg zum Start:</b>        | <p>500m / 0 HM</p> <p>Markiert mit gelben Raiffeisen-Bändern</p>   |
| <b>Weg vom Ziel zum WKZ:</b> | Direkt beim WKZ  |
| <b>Aufwärmen:</b>            | Beim Sportplatz  |
| <b>Startprozedere:</b>       | <ul style="list-style-type: none"> <li>– 3 Minuten vor dem Start: Aufruf</li> <li>– 2 Minuten vor dem Start: Löschen &amp; Prüfen</li> <li>– 1 Minuten vor dem Start: zu den Karten (die Kategorie darf kontrolliert werden)</li> </ul> <p>Pflichtstrecke zum Startposten 30m. Die Pflichtstrecke darf nicht verlassen werden. Der Kartenpunkt ist mit einem Postenschirm markiert und muss nicht gestempelt werden.</p> <p>Die Kategorien mit freier Startzeitwahl haben einen eigenen Startposten für die Zeitnehmung.</p> |
| <b>Streckenlängen:</b>       | siehe Kapitel Bahndaten  |
| <b>SI-Reservefelder:</b>     | Auf der Karte befinden sich keine SI-Reservefelder. Sollte eine SI-Station ausfallen oder fehlen, ist mit der Zange am Ständer deutlich auf der Laufkarte zu stempeln.   |
| <b>Kartenabgabe:</b>         | Keine - Bitte um Fair Play!  |
| <b>Übergänge:</b>            | <p>Es bestehen zwei Straßenquerungen der Bundesstraße als Pflichtübergänge. Die Bundesstraße darf nur hier gequert werden und ist in anderen Bereichen als Sperrgebiet auf der Laufkarte gekennzeichnet (der Gehsteig darf natürlich auf beiden Straßenseiten belaufen werden und ist vom Sperrgebiet ausgespart).</p> <p>ACHTUNG: STOPP vor dem Queren! Es gilt die StVO!</p> <p>Es ist auf jeder Straßenseite je ein Posten zu stempeln. Die Zeit der Querung wird aus der Laufzeit herausgerechnet, max. aber 30sec.</p>  |
| <b>Pflichtstrecke:</b>       | keine  |


|                       |   |
|-----------------------|---|
| <b>Kartenwechsel:</b> | <p>Die Bahnen ab D/H15- und Offen lang haben einen Kartenwechsel bei einem Posten. Jeder Teilnehmer ist selbst dafür verantwortlich die richtige Karte aus den Kartenboxen zu entnehmen (diese sind mit der Bahnbezeichnung gekennzeichnet). Die Bahnen H15-54 Stmk und H15- Bgld haben zusätzlich einen zweiten Kartenwechsel als Mapflip (2ter Teil vorne, 3ter Teil auf der Rückseite). Der erste Posten des folgenden Bahnteils ist jeweils derselbe wie der letzte Posten des vorigen Bahnteils. Die Nummerierung ist fortlaufend (siehe Beispiel).</p> <p>Achtung: Der Zielposten ist auf allen Bahnteilen markiert. (siehe Beispiel).</p> <p>Beispiel Teil 1:</p>  <p>Beispiel Teil 2:</p>  |
| <b>Bahnleger:</b>     | Lukas Novak   |
| <b>Bahnen:</b>        | Es erwarten Euch abwechslungsreiche Bahnen mit interessanten Routenwahlen.  |

### Bahndaten

| Bahnbezeichnung                   | Kategorie                      | Länge | Höhe | Posten | Anmerkung              |
|-----------------------------------|--------------------------------|-------|------|--------|------------------------|
| <b>Rahmenbewerbe</b>              |                                |       |      |        |                        |
| Bahn 1                            | Anfänger                       | 1,6km | 0hm  | 17     |                        |
| Bahn 2                            | Offen kurz                     | 2,3km | 5hm  | 25     |                        |
| Bahn 4                            | Offen lang                     | 3,2km | 20hm | 26     | Kartenwechsel          |
| <b>Steirische MS / STOLV- Cup</b> |                                |       |      |        |                        |
| Bahn 1                            | D/H -12                        | 1,6km | 0hm  | 17     |                        |
| Bahn 2                            | D/H -14                        | 2,3km | 5hm  | 25     |                        |
| Bahn 4                            | D15-18, D19-, D35-, D45-, D55- | 3,2km | 20hm | 26     | Kartenwechsel          |
| Bahn 3                            | D65-                           | 2,4km | 10hm | 20     |                        |
| Bahn 5                            | H15-18, H19-, H35-, H45-, H55- | 3,9km | 15hm | 30     | Kartenwechsel, Mapflip |
| Bahn 3                            | H65-, H75-                     | 2,4km | 10hm | 20     |                        |
| <b>Burgenländische MS</b>         |                                |       |      |        |                        |
| Bahn 2                            | D/H -14                        | 2,3km | 5hm  | 25     |                        |
| Bahn 4                            | D15-                           | 3,2km | 20hm | 26     | Kartenwechsel          |
| Bahn 5                            | H15-                           | 3,9km | 15hm | 30     | Kartenwechsel, Mapflip |

Wir bedanken uns bei unseren Partnern und Sponsoren, für den Veranstalter  
Helmut Lerchegger

### PARTNER



Marktgemeinde Gamlitz

