


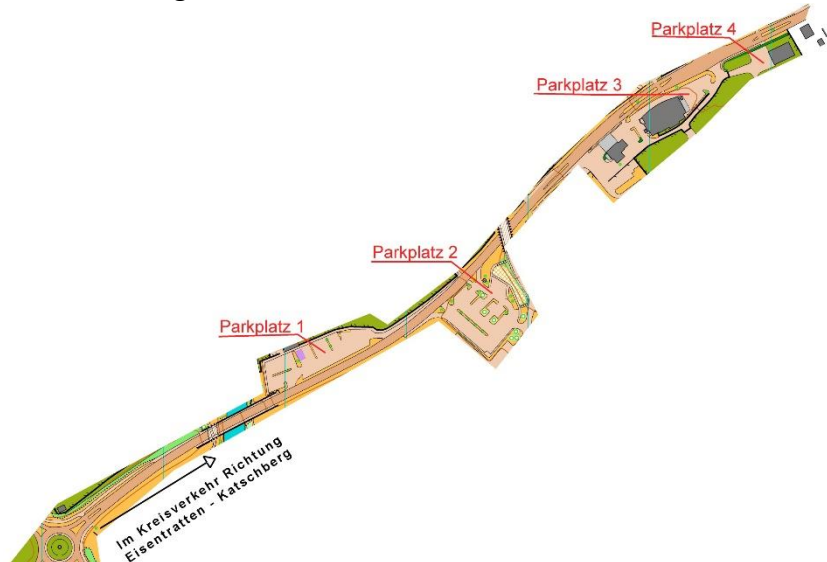
## Wettkampfinformation

zur


### ÖStM im Sprint-Orientierungslauf und 11. Austria Cuplauf Gmünd in Kärnten, 22. 10. 2023

<b>Organisation:</b>	
Veranstalter:	Österreichischer Fachverband für Orientierungslauf
Durchführender Verein:	Heeressportverein Spittal an der Drau
Wettkampfleiter:	Christian Gotthardt
Bahnleger:	Christian Gotthardt / Josef Polster
Techn. Delegierter:	Stefan Hartinger
Auswertung:	Eugen Kainrath
Jury:	Stefan Hartinger, Elisabeth Kirchmeir, Roland Kohlbacher
<b>Zeiten:</b>	
ÖStM und 11. AC Sprint	Erster Start 10:00 Uhr Freie Startzeit ab 10:30 Uhr für Family, Neulinge, Offen lang und kurz
Sperrgebiet:	Das Ortsgebiet Gmünd in Kärnten ist ab Sonntag 08:30 Uhr für alle Wettkämpfer bis zur Beendigung des jeweiligen Laufes striktes Sperrgebiet. Danach kann das Stadtgebiet und die Gastronomie gerne aufgesucht werden.
<b>Wettkampfbüro:</b>	
Lage:	Volksschule Gmünd
Wettkampfbüro:	Im WKZ ab 08:30 Uhr geöffnet
Aufenthaltswiese:	Freigelände der Volksschule (bei Schlechtwetter auch Turnsaal)
Umkleiden, WC, Duschen:	Die Sanitäranlagen der Volksschule im Erdgeschoss können benutzt werden. Betreten der Schule nur mit sauberen Schuhen.
Verpflegung:	Nach Absolvierung des persönlichen Laufes steht die Gastronomie im Ort zur Verfügung.
Kinderbetreuung:	Es steht keine organisierte Kinderbetreuung zur Verfügung. Spielflächen gibt es auf dem Schulgelände. Eltern haften für ihre Kinder.
Kinderfährchenlauf:	Am Schulgelände (Anmeldung und Start beim Wettkampfbüro) von 11:00 bis 12:30 Uhr.
Erste Hilfe:	Rettungssanitäter im WKZ. Weitere Sanitätsversorgung über die Rotes Kreuz-Basis Gmünd.
OL Shop:	Im Bereich des Wettkampfbüros.



	
<b>Anreise:</b>	
Anfahrt:	<p>Von der Autobahnabfahrt entlang der B99 Richtung Katschberg, Eisentratten. Bei Nächtigung im Ortsgebiet ist dieses bis 08:30 Uhr Richtung Parkplätze zu verlassen. Bis 08:30 Uhr gelten die Regeln der ÖFOL-Wettkampfordnung, wonach das Betreten urbaner Wettkampfgebiete nur ohne Karte erlaubt und das Testen von Routen verboten ist.</p>
Parken:	<p>Parkplätze auf den zugewiesenen Parkflächen entlang der B99. Weg von den Parkplätzen zum WKZ 100 - 600 Meter mit rot-weiß-roten Bändern markiert. Es ist verboten das WKZ abseits der markierten Anmarschwege zu erreichen.</p> 
<b>Zeitnehmung:</b>	
SportIdent:	<p>SI Air+ wird verwendet. Leihchips (ohne touch free Funktion) sind bei der Anmeldung gegen Leihgebühr (€ 2.-) verfügbar</p>
Auslesen:	<p>Im WKZ im Eingangsbereich des Schulgebäudes</p>



<b>Karte und Gelände:</b>	
Karte:	Gmünd in Kärnten Maßstab: 1 : 4000 für Altersklassen ab 15 Jahre bis 44 Jahre Maßstab: 1 : 3000 für Altersklassen bis 14 Jahre und ab 45 Jahre Äquidistanz: 2,5 m Stand 10/2023 Pretex Papier
Geländecharakteristik:	Ortsgebiet und Parkgelände Keine Verwendung von Spike-Schuhen. Während des Wettbewerbs wird das Laufgebiet verkehrsberuhigt. Dennoch gilt die StVO, bitte auf Verkehrsflächen besondere Vorsicht walten lassen.
<b>Wettkampf:</b>	
Streckenlängen:	Siehe veröffentlichte Streckendaten
Start & Ziel:	Weg zum Start: 300 m. Das Ziel befindet sich in der Nähe des WKZ.
Startnummern:	Es werden Startnummern ausgegeben, diese sind sichtbar auf der Vorderseite des Oberkörpers zu tragen. Sicherheitsnadeln selbst mitbringen.
Sperrgebiete, Gaststätten:	Auf der Karte gibt es mehrere Sperrgebiete, die violett schraffiert dargestellt sind (Symbol 709).  Ein Sperrgebiet betrifft eine Bundesstraße, über die eine Brücke führt. Auch der Straßenverlauf unterhalb der Brücke ist Sperrgebiet. Die Bundesstraße darf nur über die Brücke oder außerhalb des gesperrten Teiles der Straße gequert werden. <b>Die Sperrgebiete werden überwacht und ein Queren der Straße in gesperrten Bereich führt zur Disqualifikation.</b>   Gaststätten und temporäre Bauten sind als violette Flächen (Symbol 714) dargestellt und dürfen nicht betreten werden.  <b>Achtung:</b> nach erfolgtem Kartendruck wurde bei Posten 65 ein Baugerüst samt kleinräumiger Absperrung errichtet, diese sind <u>nicht</u> auf der Karte dargestellt!
Künstliche Objekte:	Als Postenobjekte verwendete künstliche Objekte: O (Objekt 530) = großer Blumentrog
Aufwärmen:	Auf dem Weg zum Start und entlang der Bundesstraße auf den Gehsteigen nordöstlich des Startbereiches.
Zielschluss:	13:00 Uhr
Postenbeschreibung:	Alle Eliteklassen sowie die Kategorien H40-, H45, D21k, D45- am Start. Alle anderen Kategorien im WKZ. Die Postenbeschreibungen sind auch auf der Karte aufgedruckt.
Kartenmanagement:	
Fair Play:	Die Stadt darf abseits der für die Erreichung des WKZ und des Starts markierten Wege erst nach Absolvierung des eigenen Laufes betreten werden. Die Karten werden bis zum Start des letzten Läufer im Ziel eingesammelt und erst danach ausgegeben. Es ist verboten, sich mit noch nicht gestarteten Läufern auszutauschen. Alle Teilnehmer werden



	angehalten, Fair Play walten zu lassen, um einen fairen Wettkampf zu ermöglichen.
Quarantäne:	Alle Läufer/-innen der D/H21 Elite und D/H20 Elite müssen sich ab spätestens 10:10 Uhr im Wartebereich des Starts bzw. im Aufwämbereich befinden. Dort gibt es keine WCs. Bei Schlechtwetter kann das Vordach des SPAR-Marktes zum Unterstehen genutzt werden.  Ins Ziel gekommene Läufer/-innen dieser Kategorien ist es bis 10:45 Uhr verboten, sich im Wartebereich des Starts oder im Aufwämbereich aufzuhalten. Siehe Punkt Fair Play!
Siegerehrung:	Die ersten Drei der ÖStM und der AC-Kategorien werden um 12:30 Uhr im Wettkampfbereich geehrt.
Live-Ergebnisse:	Monitoranzeige im WKZ <a href="https://liveresultat.orienteering.se">https://liveresultat.orienteering.se</a>
Links:	Homepage des ÖFOL <a href="http://www.oefol.at">www.oefol.at</a> bzw. <a href="http://www.oefol.at/anne">www.oefol.at/anne</a>
Sonstiges:	Die Veranstaltung wird nach den gültigen Regeln der Wettkampfordnung des ÖFOL durchgeführt. Der durchführende Verein übernimmt keinerlei Haftung für auftretende Schäden jedweder Art, auch nicht gegenüber dritten Personen. Jeder Läufer startet auf eigene Gefahr. Die Bestimmungen der Straßenverkehrsordnung und des Forstgesetzes sind einzuhalten. Bei Absage der Veranstaltung übernehmen weder der ÖFOL noch der durchführende Verein eine Haftung für entstandene Kosten. Die Teilnehmer am Wettkampf erklären sich mit der Veröffentlichung von Fotos, die bei diesem Wettkampf gemacht werden, sowie mit der Veröffentlichung der Ergebnisse im Internet einverstanden. Mit der Teilnahme an diesem Wettkampf verpflichtet sich der Sportler zur Einhaltung der Anti-Doping-Regelungen des Anti-Doping-Bundesgesetzes 2021 sowie der diesbezüglichen Regelungen des zuständigen nationalen und internationalen Sportfachverbandes (insbesondere Statuten, Sportordnung, Wettkampfordnung sowie Disziplinarordnung). Die teilnehmenden Sportler sind dazu verpflichtet, jederzeit an jedem Ort an Dopingkontrollen mitzuwirken.

**Das Organisationsteam des HSV Spittal/Drau wünscht euch einen spannenden Wettkampf.**