

# Schul-Orientierungslaufkarte NMS Ebreichsdorf

Stand: 06.2023

1: 1.500 / 1m Aeq.

Herausgeber: HSV Großmittel  
Aufnahme 2023: Dominik Lapornik

Schularealkarte































ORIENTEERING AUSTRIA

www.oefol.at

ÖFOL-Nr. G-N-1834



## Legende

-  Höhenkurve
-  Unpassierbare Felswand
-  Stein
-  Steiniger Boden
-  Offener, sandiger Boden
-  Markantes besonderes Gewässerobjekt
-  Offenes Gebiet
-  Vegetation, leichte Laufbehinderung
-  Vegetation, sehr starke Laufbehinderung
-  Unpassierbare Vegetation
-  Markanter grosser Baum
-  Markanter Busch oder Baum
-  Befestigte Fläche
-  Passierbare Mauer
-  Unpassierbare Mauer
-  Passierbarer Zaun oder passierbares Geländer
-  Unpassierbarer Zaun oder unpassierbares Geländer
-  Verbotenes Gebiet
-  Gebäude
-  Überdachung
-  Pfeiler
-  Markantes künstliches Objekt
-  Treppe
-  Spielgerät
-  Tisch
-  Sitzbank, Stuhl
-  Stange, Mast
-  Straßenlampe



11	12	13	14	15	16	17	18	19	20
1	2	3	4	5	6	7	8	9	10